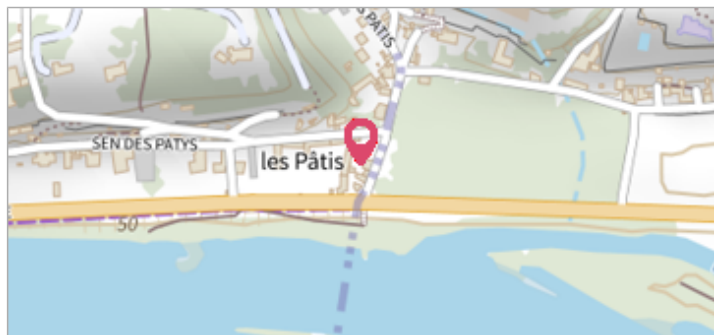
	Commune : <b>ROHECORBON</b>	Rivière : <b>La Loire</b>
<b>Rue des Pâtis, n°5</b>		
<b>Commentaires :</b> Sur la facade d'une maison située sur la petite Place, au n°5, rue des Pâtis, au droit de la vanne. Ce repère a été également nivelé par un géomètre équipé d'un GPS en 1999 (cote 54,90 m).	<b>1</b> Repère(s) sur le site	


<b>GÉNÉRAL</b>	
<b>Unité de gestion :</b> Loire-Allier-Cher-Indre	<b>Date de mise à jour :</b> 25/08/2016
<b>Code :</b> LCI_S_175	<b>Auteur :</b> SPC LCI




<b>GÉOLOCALISATION</b>	
<b>Coordonnées WGS84 :</b> X: 0.78133430 / Y: 47.41063940	<b>Coordonnées RGF93 (Lambert 93) :</b> X: 532715 / Y: 6703494
<b>Coordonnées RGF93 (ETRS89) :</b> X: 0.7813343 / Y: 47.4106394	<b>Code Hydro:</b> ----0000
<b>Rive de référence:</b> Droite	



Photo du recensement d'origine

	<b>31 Mai 1856</b>	Altitude calculée de l'eau : <b>54.905 m</b>
Nature de l'inondation : <b>Débordement de cours d'eau</b>		Nature du repère : <b>Marque gravée</b>

<b>GÉNÉRAL</b>	
<b>Code :</b> LCI_R_175_314	<b>Date de mise à jour :</b>
<b>Auteur :</b> SPC LCI	05/08/2018



<b>MARQUE</b>	
<b>Maximum de l'inondation :</b> Oui	
<b>Visibilité :</b> Non renseigné	<b>État du repère :</b> Mauvais
<b>Pérennité :</b> Non renseigné	<b>Repère calculé :</b> Non
<b>PHEC :</b> Non	

<b>SOURCE DE REPÉRAGE :</b> DDE 37 CATALOGUE DES REPÈRES DE CRUES -
<b>Type de repérage :</b> Source bibliographique
<b>Organisme :</b> DDE 37

<b>NIVELLEMENT D'ORIGINE</b>	
<b>Méthode :</b> Cheminement topographique	
<b>Organisme :</b> DIREN Centre	
<b>Référence nivelée :</b> Marque d'inondation	
<b>Description référence du repère :</b> marque de crue	
<b>Système altimétrique :</b> NGF IGN 1969 (système normal)	
<b>Altitude de la référence (en m) :</b> 54.905 m	
<b>Différence entre le niveau d'eau et la référence (en m) :</b> 0.000 m	
<b>Altitude calculée de l'eau (en m) :</b> 54.905	