

Commune : **SAINT-CYR-SUR-LOIRE**Rivière : **La Loire****Viaduc SNCF de la Choisille****Commentaires** : Sur la face aval de la culée RD du viaduc SNCF de la Choisille**4**

Repère(s) sur le site

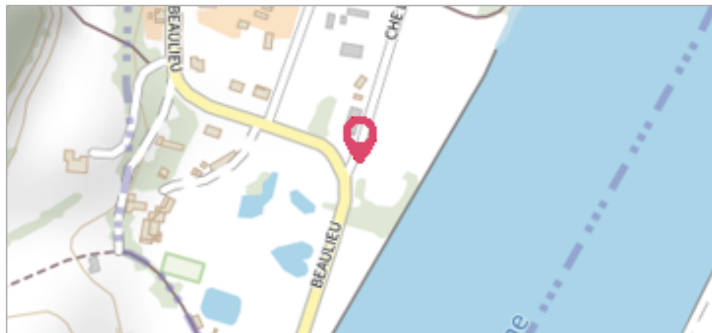
GÉNÉRAL**Unité de gestion** : Loire-Allier-Cher-Indre**Code** : LCI_S_158**Date de mise à jour** : 25/08/2016**Auteur** : SPC LCI

Photo du recensement d'origine

GÉOLOCALISATION**Coordonnées WGS84** : X: 0.64787970 / Y: 47.39354400**Coordonnées RGF93 (Lambert 93)** X: 522599 / Y: 6701887**Coordonnées RGF93 (ETRS89)** : X: 0.6478797 / Y: 47.393544**Code Hydro**: ----0000**Rive de référence**: Droite**3 juin 1856**Altitude calculée de l'eau : **50.814 m**Nature de l'inondation : **Débordement de cours d'eau**Nature du repère : **Marque gravée****GÉNÉRAL****Code** : LCI_R_158_277**Date de mise à jour** :**Auteur** : SPC LCI

16/09/2021

MARQUE**Maximum de l'inondation** : Oui**Visibilité** : Non renseigné**État du repère** : Bon**Pérennité** : Non renseigné**Repère calculé** : Non**PHEC** : Non**SOURCE DE REPÉRAGE : PROFILS DE LOIRE -****Type de repérage** : Source bibliographique**Organisme(s)** : Service spécial Loire**NIVELLEMENT D'ORIGINE****Méthode** : Cheminement topographique**Organisme** : IGN**Référence nivelée** : Marque d'inondation**Description référence du repère** : marque de crue**Système altimétrique** : NGF IGN 1969 (système normal)**Altitude de la référence (en m)** : 50.814 m**Différence entre le niveau d'eau et la référence (en m)** : 0.000 m**Altitude calculée de l'eau (en m)** : 50.814

Commune : **SAINT-CYR-SUR-LOIRE** | Rivière : **La Loire**

Viaduc SNCF de la Choisille

Commentaires : Sur la face aval de la culée RD du viaduc SNCF de la Choisille

4 Repère(s) sur le site

GÉNÉRAL

Unité de gestion : Loire-Allier-Cher-Indre
Code : LCI_S_158 **Date de mise à jour :** 25/08/2016
Auteur : SPC LCI



GÉOLOCALISATION

Coordonnées WGS84 : X: 0.64787970 / Y: 47.39354400
Coordonnées RGF93 (Lambert 93) X: 522599 / **Y:** 6701887
Coordonnées RGF93 (ETRS89) : X: 0.6478797 / Y: 47.393544
Code Hydro: ----0000 **Rive de référence:** Droite




28 septembre 1866 Altitude calculée de l'eau : **49.694 m**

Nature de l'inondation : **Débordement de cours d'eau** Nature du repère : **Marque gravée**

GÉNÉRAL

Code : LCI_R_158_278 **Date de mise à jour :** 16/09/2021
Auteur : SPC LCI



MARQUE

Maximum de l'inondation : Oui
Visibilité : Non renseigné **État du repère :** Bon
Pérennité : Non renseigné **Repère calculé :** Non
PHEC : Non

SOURCE DE REPÉRAGE : PROFILS DE LOIRE -

Type de repérage : Source bibliographique
Organisme(s) : Service spécial Loire

NIVELLEMENT D'ORIGINE

Méthode : Cheminement topographique
Organisme : IGN
Référence nivelée : Marque d'inondation
Description référence du repère : marque de crue
Système altimétrique : NGF IGN 1969 (système normal)
Altitude de la référence (en m) : 49.694 m
Différence entre le niveau d'eau et la référence (en m) : 0.000 m
Altitude calculée de l'eau (en m) : 49.694

Commune : **SAINT-CYR-SUR-LOIRE** | Rivière : **La Loire**

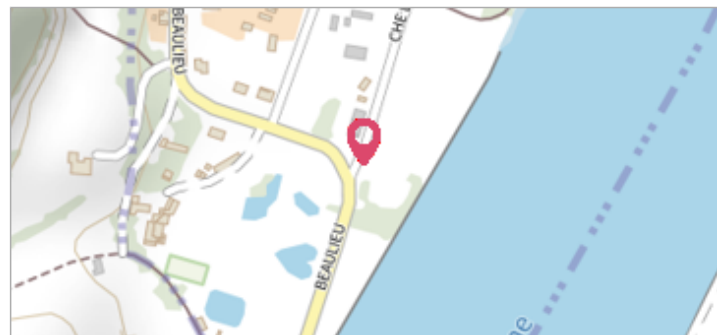
Viaduc SNCF de la Choisille

Commentaires : Sur la face aval de la culée RD du viaduc SNCF de la Choisille

4 Repère(s) sur le site

GÉNÉRAL

Unité de gestion : Loire-Allier-Cher-Indre
Code : LCI_S_158 **Date de mise à jour :** 25/08/2016
Auteur : SPC LCI



GÉOLOCALISATION


Coordonnées WGS84 : X: 0.64787970 / Y: 47.39354400
Coordonnées RGF93 (Lambert 93) X: 522599 / Y: 6701887
Coordonnées RGF93 (ETRS89) : X: 0.6478797 / Y: 47.393544
Code Hydro: ----0000 **Rive de référence:** Droite

25 octobre 1872 Altitude calculée de l'eau : **49.113 m**

Nature de l'inondation : **Débordement de cours d'eau** Nature du repère : **Marque gravée**

GÉNÉRAL

Code : LCI_R_158_279 **Date de mise à jour :**
Auteur : SPC LCI 16/09/2021



MARQUE

Maximum de l'inondation : Oui
Visibilité : Non renseigné **État du repère :** Bon
Pérennité : Non renseigné **Repère calculé :** Non
PHEC : Non

SOURCE DE REPÉRAGE : PROFILS DE LOIRE -

Type de repérage : Source bibliographique
Organisme(s) : Service spécial Loire

NIVELLEMENT D'ORIGINE

Méthode : Cheminement topographique
Organisme : IGN
Référence nivelée : Marque d'inondation
Description référence du repère : marque de crue
Système altimétrique : NGF IGN 1969 (système normal)
Altitude de la référence (en m) : 49.113 m
Différence entre le niveau d'eau et la référence (en m) : 0.000 m
Altitude calculée de l'eau (en m) : 49.113

Commune : **SAINT-CYR-SUR-LOIRE** | Rivière : **La Loire**

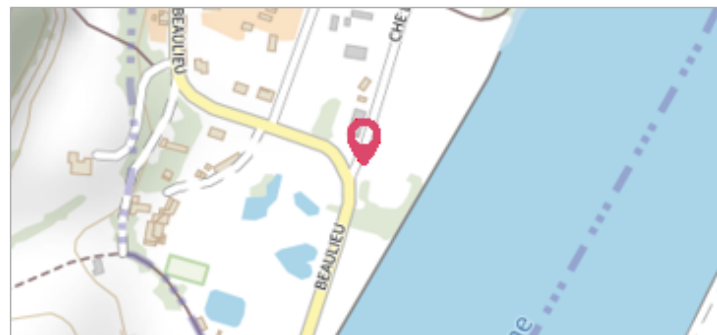
Viaduc SNCF de la Choisille

Commentaires : Sur la face aval de la culée RD du viaduc SNCF de la Choisille

4 Repère(s) sur le site

GÉNÉRAL

Unité de gestion : Loire-Allier-Cher-Indre
Code : LCI_S_158 **Date de mise à jour** : 25/08/2016
Auteur : SPC LCI



GÉOLOCALISATION


Coordonnées WGS84 : X: 0.64787970 / Y: 47.39354400
Coordonnées RGF93 (Lambert 93) X: 522599 / Y: 6701887
Coordonnées RGF93 (ETRS89) : X: 0.6478797 / Y: 47.393544
Code Hydro: ----0000 **Rive de référence**: Droite

22 octobre 1907 Altitude calculée de l'eau : **49.013 m**

Nature de l'inondation : **Débordement de cours d'eau** Nature du repère : **Marque gravée**

GÉNÉRAL

Code : LCI_R_158_280 **Date de mise à jour** : 16/09/2021
Auteur : SPC LCI



MARQUE

Maximum de l'inondation : Oui
Visibilité : Non renseigné **État du repère** : Bon
Pérennité : Non renseigné **Repère calculé** : Non
PHEC : Non

SOURCE DE REPÉRAGE : PROFILS DE LOIRE -

Type de repérage : Source bibliographique
Organisme(s) : Service spécial Loire

NIVELLEMENT D'ORIGINE

Méthode : Cheminement topographique
Organisme : IGN
Référence nivelée : Marque d'inondation
Description référence du repère : marque de crue
Système altimétrique : NGF IGN 1969 (système normal)
Altitude de la référence (en m) : 49.013 m
Différence entre le niveau d'eau et la référence (en m) : 0.000 m
Altitude calculée de l'eau (en m) : 49.013