

Commune : **MENETREOL-SOUS-SANCERRE**Rivière : **La Loire**

La Gargaude

Commentaires : à "La Gargaude" , sur la maison et sur le deuxième portail situé à l'aval. Nivellement probablement erroné, l'altitude du terrain semblant autour de 149.7 m. L'altitude de 1846 en est plus cohérente (151.9 m).

3 Repère(s) sur le site

GÉNÉRAL

Unité de gestion : Loire-Allier-Cher-Indre

Code : LCI_S_151

Date de mise à jour : 25/08/2016

Auteur : SPC LCI



Photo du recensement d'origine

GÉOLOCALISATION

Coordonnées WGS84 : X: 2.88938340 / Y: 47.31080960

Coordonnées RGF93 (Lambert 93) X: 691643 / Y: 6690060

Coordonnées RGF93 (ETRS89) : X: 2.8893834 / Y: 47.3108096

Code Hydro: ----0000

Rive de référence: Gauche



20 octobre 1846

Nature de l'inondation : **Débordement de cours d'eau**

Altitude calculée de l'eau : **151.395 m**

Nature du repère : **Marque gravée**

GÉNÉRAL

Code : LCI_R_151_258

Date de mise à jour :

Auteur : SPC LCI

30/08/2022

MARQUE

Maximum de l'inondation : Oui

Visibilité : Non renseigné

État du repère : Bon

Pérennité : Non renseigné

Repère calculé : Non

PHEC : Non

SOURCE DE REPÉRAGE : VISITE DE TERRAIN -

Type de repérage : Source bibliographique

Organisme(s) : DIREN Centre

NIVELLEMENT D'ORIGINE

Méthode : Cheminement topographique

Organisme : Géomètre (cabinet)

Référence nivelée : Marque d'inondation


Description référence du repère : marque de crue

Système altimétrique : NGF IGN 1969 (système normal)

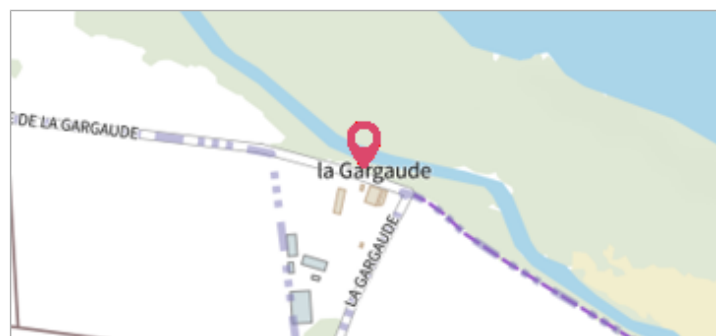
Altitude de la référence (en m) : 151.395 m

Différence entre le niveau d'eau et la référence (en m) : 0.000 m

Altitude calculée de l'eau (en m) : 151.395

	Commune : MENETREOL-SOUS-SANCERRE	Rivière : La Loire
La Gargaude		
Commentaires : à "La Gargaude", sur la maison et sur le deuxième portail situé à l'aval. Nivellement probablement erroné, l'altitude du terrain semblant autour de 149.7 m. L'altitude de 1846 en est plus cohérente (151.9 m).		3 Repère(s) sur le site


GÉNÉRAL	
Unité de gestion : Loire-Allier-Cher-Indre	
Code : LCI_S_151	Date de mise à jour : 25/08/2016
Auteur : SPC LCI	




GÉOLOCALISATION	
Coordonnées WGS84 : X: 2.88938340 / Y: 47.31080960	
Coordonnées RGF93 (Lambert 93) X: 691643 / Y: 6690060	
Coordonnées RGF93 (ETRS89) : X: 2.8893834 / Y: 47.3108096	
Code Hydro: ----0000	Rive de référence: Gauche



Photo du recensement d'origine

	11 octobre 1893	Altitude calculée de l'eau : 150.01 m
Nature de l'inondation : Débordement de cours d'eau		Nature du repère : Marque gravée

GÉNÉRAL	
Code : LCI_R_151_259	Date de mise à jour : 30/08/2022
Auteur : SPC LCI	



MARQUE	
Maximum de l'inondation : Oui	
Visibilité : Non renseigné	État du repère : Bon
Pérennité : Non renseigné	Repère calculé : Non
PHEC : Non	

SOURCE DE REPÉRAGE : VISITE DE TERRAIN -	
Type de repérage : Source bibliographique	
Organisme(s) : DIREN Centre	

NIVELLEMENT D'ORIGINE	
Méthode : Cheminement topographique	
Organisme : Géomètre (cabinet)	
Référence nivelée : Marque d'inondation	
Description référence du repère : marque de crue	
Système altimétrique : NGF IGN 1969 (système normal)	
Altitude de la référence (en m) : 150.010 m	
Différence entre le niveau d'eau et la référence (en m) : 0.000 m	
Altitude calculée de l'eau (en m) : 150.01	

Commune : **MENETREOL-SOUS-SANCERRE** | Rivière : **La Loire**

La Gargaude

Commentaires : à "La Gargaude" , sur la maison et sur le deuxième portail situé à l'aval. Nivellement probablement erroné, l'altitude du terrain semblant autour de 149.7 m. L'altitude de 1846 en est plus cohérente (151.9 m).

3 Repère(s) sur le site

GÉNÉRAL

Unité de gestion : Loire-Allier-Cher-Indre
Code : LCI_S_151 **Date de mise à jour :** 25/08/2016
Auteur : SPC LCI



GÉOLOCALISATION

Coordonnées WGS84 : X: 2.88938340 / Y: 47.31080960
Coordonnées RGF93 (Lambert 93) X: 691643 / Y: 6690060
Coordonnées RGF93 (ETRS89) : X: 2.8893834 / Y: 47.3108096
Code Hydro: ----0000 **Rive de référence:** Gauche




Photo du recensement d'origine

Octobre 1907 Altitude calculée de l'eau : **150.01 m**

Nature de l'inondation : **Débordement de cours d'eau** Nature du repère : **Marque gravée**

GÉNÉRAL

Code : LCI_R_151_260 **Date de mise à jour :** 09/01/2023
Auteur : SPC LCI



MARQUE

Maximum de l'inondation : Oui
Visibilité : Non renseigné **État du repère :** Bon
Pérennité : Non renseigné **Repère calculé :** Non
PHEC : Non

SOURCE DE REPÉRAGE : VISITE DE TERRAIN -

Type de repérage : Source bibliographique
Organisme(s) : DIREN Centre

NIVELLEMENT D'ORIGINE

Méthode : Cheminement topographique
Organisme : Géomètre (cabinet)
Référence nivelée : Marque d'inondation
Description référence du repère : marque de crue
Système altimétrique : NGF IGN 1969 (système normal)
Altitude de la référence (en m) : 150.010 m
Différence entre le niveau d'eau et la référence (en m) : 0.000 m
Altitude calculée de l'eau (en m) : 150.01