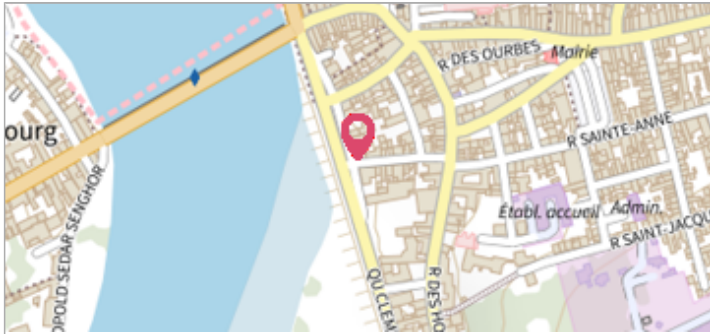


Commune : **LA CHARITE-SUR-LOIRE**Rivière : **La Loire****27 Quai Clémenceau**

Commentaires : Ces repères de crue se situent au numéro N°27 du Quai de Clemenceau, sur la maison qui fait angle avec la rue André Charmillon. Plus précisément, ils se trouvent sur l'angle du mur à côté du portillon gris de l'entrée principale de la maison et derrière le panneau de signalisation "Sans interdit".

3 Repère(s) sur le site**GÉNÉRAL****Unité de gestion :** Loire-Allier-Cher-Indre**Code :** LCI_S_140**Date de mise à jour :** 04/01/2023**Auteur :** SPC LCI

Vue du site éloignée

GÉOLOCALISATION**Coordonnées WGS84 :** X: 3.01588566 / Y: 47.17612420**Coordonnées RGF93 (Lambert 93) :** X: 701203.16 / Y: 6675093.55**Coordonnées RGF93 (ETRS89) :** X: 3.0158857 / Y: 47.1761242**Code Hydro:** ----0000**Rive de référence:** Droite**27 Septembre 1866**Altitude calculée de l'eau : **161.31 m**Nature de l'inondation : **Débordement de cours d'eau**Nature du repère : **Marque gravée**

Commentaires : Ce repère de crue est une marque gravée. Elle est située à hauteur d'homme sur l'angle du mur en pierre à côté du portail d'accès à la maison.

GÉNÉRAL**Code :** LCI_R_140_243**Date de mise à jour :****Auteur :** SPC LCI

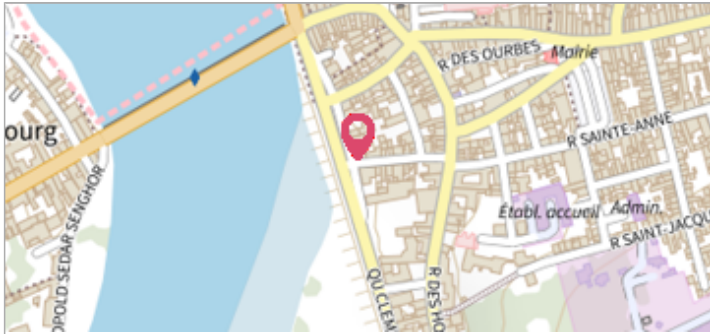
04/01/2023

MARQUE**Maximum de l'inondation :** Oui**Visibilité :** Oui**État du repère :** Bon**Pérennité :** Longue**Repère calculé :** Non**PHEC :** Non**SOURCE DE REPÉRAGE : VISITE DE TERRAIN -****Type de repérage :** Source bibliographique**Organisme :** DIREN Centre**NIVELLEMENT D'ORIGINE****Méthode :** Cheminement topographique**Organisme :** DIREN Centre**Référence nivelée :** Marque d'inondation**Description référence du repère :** marque de crue**Système altimétrique :** NGF IGN 1969 (système normal)**Altitude de la référence (en m) :** 161.310 m**Différence entre le niveau d'eau et la référence (en m) :** 0.000 m**Altitude calculée de l'eau (en m) :** 161.31

Vue du repère

Commune : **LA CHARITE-SUR-LOIRE**Rivière : **La Loire****27 Quai Clémenceau**

Commentaires : Ces repères de crue se situent au numéro N°27 du Quai de Clémenceau, sur la maison qui fait angle avec la rue André Charmillon. Plus précisément, ils se trouvent sur l'angle du mur à côté du portillon gris de l'entrée principale de la maison et derrière le panneau de signalisation "Sans interdit".

3 Repère(s) sur le site**GÉNÉRAL****Unité de gestion :** Loire-Allier-Cher-Indre**Code :** LCI_S_140**Date de mise à jour :** 04/01/2023**Auteur :** SPC LCI


Vue du site éloignée

GÉOLOCALISATION**Coordonnées WGS84 :** X: 3.01588566 / Y: 47.17612420**Coordonnées RGF93 (Lambert 93) :** X: 701203.16 / Y: 6675093.55**Coordonnées RGF93 (ETRS89) :** X: 3.0158857 / Y: 47.1761242**Code Hydro:** ----0000**Rive de référence:** Droite**1^{er} Juin 1856**Nature de l'inondation : **Débordement de cours d'eau**Altitude calculée de l'eau : **161.29 m**Nature du repère : **Marque gravée**

Commentaires : Ce repère de crue est une marque gravée. Elle est située à hauteur d'homme sur l'angle du mur en pierre à côté du portail d'accès à la maison.

GÉNÉRAL**Code :** LCI_R_140_244**Date de mise à jour :****Auteur :** SPC LCI

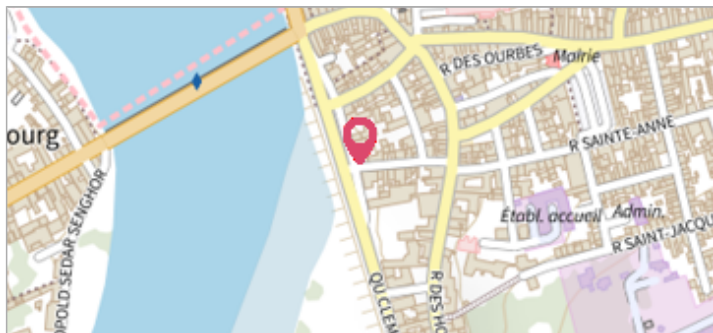
04/01/2023

MARQUE**Texte :** 1856**Maximum de l'inondation :** Oui**Visibilité :** Oui**État du repère :** Bon**Pérennité :** Longue**Repère calculé :** Non**PHEC :** Non**SOURCE DE REPÉRAGE : VISITE DE TERRAIN -****Type de repérage :** Source bibliographique**Organisme :** DIREN Centre**NIVELLEMENT D'ORIGINE****Méthode :** Cheminement topographique**Organisme :** DIREN Centre**Référence nivelée :** Marque d'inondation**Description référence du repère :** marque de crue**Système altimétrique :** NGF IGN 1969 (système normal)**Altitude de la référence (en m) :** 161.290 m**Différence entre le niveau d'eau et la référence (en m) :** 0.000 m**Altitude calculée de l'eau (en m) :** 161.29

Vue du repère

Commune : **LA CHARITE-SUR-LOIRE**Rivière : **La Loire****27 Quai Clémenceau**

Commentaires : Ces repères de crue se situent au numéro N°27 du Quai de Clemenceau, sur la maison qui fait angle avec la rue André Charmillon. Plus précisément, ils se trouvent sur l'angle du mur à côté du portillon gris de l'entrée principale de la maison et derrière le panneau de signalisation "Sans interdit".

3 Repère(s) sur le site**GÉNÉRAL****Unité de gestion :** Loire-Allier-Cher-Indre**Code :** LCI_S_140**Date de mise à jour :** 04/01/2023**Auteur :** SPC LCI

Vue du site éloignée

GÉOLOCALISATION**Coordonnées WGS84 :** X: 3.01588566 / Y: 47.17612420**Coordonnées RGF93 (Lambert 93) :** X: 701203.16 / Y: 6675093.55**Coordonnées RGF93 (ETRS89) :** X: 3.0158857 / Y: 47.1761242**Code Hydro:** ----0000**Rive de référence:** Droite**19 Octobre 1846**Altitude calculée de l'eau : **161.22 m**Nature de l'inondation : **Débordement de cours d'eau**Nature du repère : **Marque gravée**

Commentaires : Ce repère de crue est une marque gravée. Elle est située à hauteur d'homme sur l'angle du mur en pierre à côté du portail d'accès à la maison.

GÉNÉRAL**Code :** LCI_R_140_245**Date de mise à jour :****Auteur :** SPC LCI

04/01/2023

MARQUE**Texte :** CRUE DU 19 OCT 1846**Maximum de l'inondation :** Oui**Visibilité :** Oui**État du repère :** Bon**Pérennité :** Longue**Repère calculé :** Non**PHEC :** Non**SOURCE DE REPÉRAGE : VISITE DE TERRAIN -****Type de repérage :** Source bibliographique**Organisme :** DIREN Centre**NIVELLEMENT D'ORIGINE****Méthode :** Cheminement topographique**Organisme :** DIREN Centre**Référence nivelée :** Marque d'inondation**Description référence du repère :** marque de crue**Système altimétrique :** NGF IGN 1969 (système normal)**Altitude de la référence (en m) :** 161.220 m**Différence entre le niveau d'eau et la référence (en m) :** 0.000 m**Altitude calculée de l'eau (en m) :** 161.22

Vue du repère