Commune : **OREE D'ANJOU** | Rivière : **La Loire**

Le Pommier, hangar, plaque ciment

Commentaires : Dans le hameau du Pommier, à coté d'une porte de hangar. La plaque en ciment a été refaite entre 1992 et 2004

4 Repère(s) sur le site

GÉNÉRAL

Unité de gestion : Maine-Loire aval
Code : LCI_S_131 **Date de mise à jour :** 10/10/2019
Auteur : SPC LCI

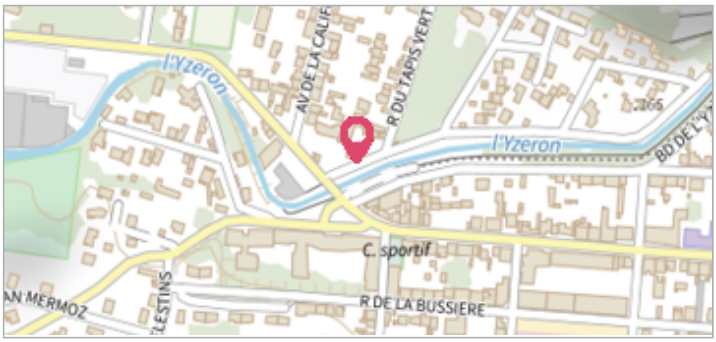

Vue du site

GÉOLOCALISATION

Coordonnées WGS84 : X: -1.33124980 / Y: 47.30617260
Coordonnées RGF93 (Lambert 93) X: 372913 / Y: 6698512
Coordonnées RGF93 (ETRS89) : X: -1.3312498 / Y: 47.3061726
Code Hydro: ----0000 **Rive de référence:** Gauche

24 Décembre 1982

Altitude calculée de l'eau : **non déterminé**

Nature de l'inondation : **Débordement de cours d'eau**

Nature du repère : **Marque gravée**

GÉNÉRAL

Code : LCI_R_131_231 **Date de mise à jour :** 05/08/2018
Auteur : SPC LCI

MARQUE

Maximum de l'inondation : Oui
Visibilité : Non renseigné **État du repère :** Bon
Pérennité : Non renseigné **Repère calculé :** Non
PHEC : Non

SOURCE DE REPÉRAGE : ENQUÊTE ATLAS ZONES INONDABLES -

Type de repérage : Source bibliographique
Organisme : DIREN Centre

NIVELLEMENT D'ORIGINE

Méthode : Cheminement topographique
Organisme : Inconnu
Référence nivelée : Non renseigné
Description référence du repère : Non renseigné
Système altimétrique : NGF IGN 1969 (système normal)

Commune : **OREE D'ANJOU** | Rivière : **La Loire**

Le Pommier, hangar, plaque ciment

Commentaires : Dans le hameau du Pommier, à coté d'une porte de hangar. La plaque en ciment a été refaite entre 1992 et 2004

4 Repère(s) sur le site

GÉNÉRAL

Unité de gestion : Maine-Loire aval
Code : LCI_S_131 **Date de mise à jour :** 10/10/2019
Auteur : SPC LCI

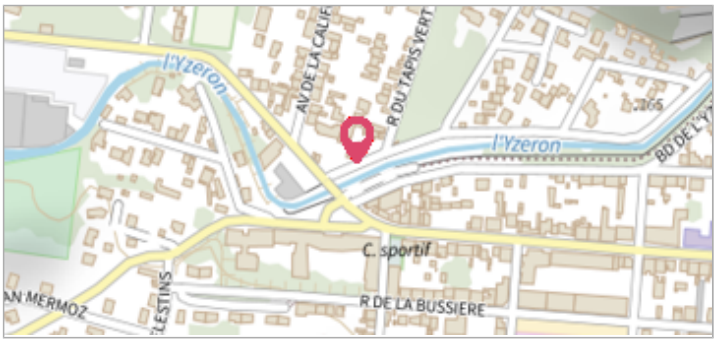

Vue du site

GÉOLOCALISATION

Coordonnées WGS84 : X: -1.33124980 / Y: 47.30617260
Coordonnées RGF93 (Lambert 93) X: 372913 / Y: 6698512
Coordonnées RGF93 (ETRS89) : X: -1.3312498 / Y: 47.3061726
Code Hydro: ----0000 **Rive de référence:** Gauche

1 décembre 1910

Altitude calculée de l'eau : **10.47 m**

Nature de l'inondation : **Débordement de cours d'eau**

Nature du repère : **Marque gravée**

GÉNÉRAL

Code : LCI_R_131_2688 **Date de mise à jour :** 02/04/2025
Auteur : SPC LCI

MARQUE

Maximum de l'inondation : Oui
Visibilité : Non renseigné **État du repère :** Bon
Pérennité : Non renseigné **Repère calculé :** Non
PHEC : Non

SOURCE DE REPÉRAGE : ENQUÊTE ATLAS ZONES INONDABLES -

Type de repérage : Source bibliographique
Organisme : DIREN Centre

NIVELLEMENT EFFECTUÉ PAR LE SPC MLA - 02/04/2025

Méthode : GPS
Référence nivelée : Marque d'inondation
Système altimétrique : NGF IGN 1969 (système normal)
Altitude de la référence (en m) : 10.470 m
Altitude calculée de l'eau (en m) : 10.47

Commune : **OREE D'ANJOU** | Rivière : **La Loire**

Le Pommier, hangar, plaque ciment

Commentaires : Dans le hameau du Pommier, à coté d'une porte de hangar. La plaque en ciment a été refaite entre 1992 et 2004

4 Repère(s) sur le site

GÉNÉRAL

Unité de gestion : Maine-Loire aval
Code : LCI_S_131 **Date de mise à jour :** 10/10/2019
Auteur : SPC LCI

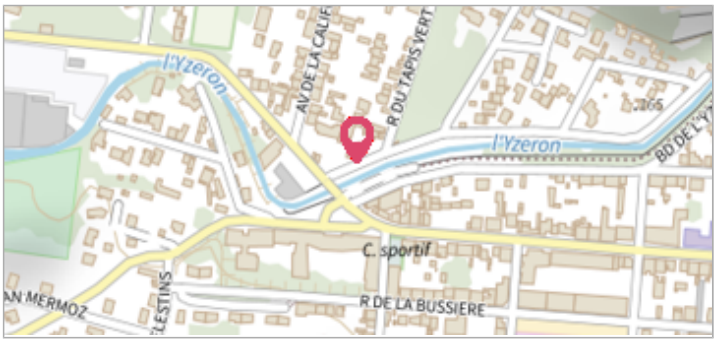

Vue du site

GÉOLOCALISATION

Coordonnées WGS84 : X: -1.33124980 / Y: 47.30617260
Coordonnées RGF93 (Lambert 93) X: 372913 / Y: 6698512
Coordonnées RGF93 (ETRS89) : X: -1.3312498 / Y: 47.3061726
Code Hydro: ----0000 **Rive de référence:** Gauche

1 janvier 1936

Altitude calculée de l'eau : **10.16 m**

Nature de l'inondation : **Débordement de cours d'eau**

Nature du repère : **Marque gravée**

GÉNÉRAL

Code : LCI_R_131_2687 **Date de mise à jour :** 02/04/2025
Auteur : SPC LCI

MARQUE

Maximum de l'inondation : Oui
Visibilité : Non renseigné **État du repère :** Bon
Pérennité : Non renseigné **Repère calculé :** Non
PHEC : Non

SOURCE DE REPÉRAGE : ENQUÊTE ATLAS ZONES INONDABLES -

Type de repérage : Source bibliographique
Organisme : DIREN Centre

NIVELLEMENT EFFECTUÉ PAR LE SPC MLA - 02/04/2025

Méthode : GPS
Référence nivelée : Marque d'inondation
Système altimétrique : NGF IGN 1969 (système normal)
Altitude de la référence (en m) : 10.160 m
Altitude calculée de l'eau (en m) : 10.16

Commune : **OREE D'ANJOU** | Rivière : **La Loire**

Le Pommier, hangar, plaque ciment

Commentaires : Dans le hameau du Pommier, à coté d'une porte de hangar. La plaque en ciment a été refaite entre 1992 et 2004

4 Repère(s) sur le site

GÉNÉRAL

Unité de gestion : Maine-Loire aval
Code : LCI_S_131 **Date de mise à jour :** 10/10/2019
Auteur : SPC LCI

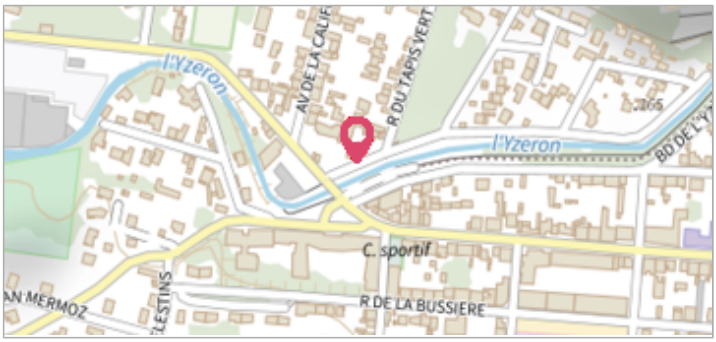

Vue du site

GÉOLOCALISATION

Coordonnées WGS84 : X: -1.33124980 / Y: 47.30617260
Coordonnées RGF93 (Lambert 93) X: 372913 / Y: 6698512
Coordonnées RGF93 (ETRS89) : X: -1.3312498 / Y: 47.3061726
Code Hydro: ----0000 **Rive de référence:** Gauche

15 décembre 1923

Altitude calculée de l'eau : **9.74 m**

Nature de l'inondation : **Débordement de cours d'eau**

Nature du repère : **Marque gravée**

GÉNÉRAL

Code : LCI_R_131_2686 **Date de mise à jour :** 02/04/2025
Auteur : SPC LCI

MARQUE

Maximum de l'inondation : Oui
Visibilité : Non renseigné **État du repère :** Bon
Pérennité : Non renseigné **Repère calculé :** Non
PHEC : Non

SOURCE DE REPÉRAGE : ENQUÊTE ATLAS ZONES INONDABLES -

Type de repérage : Source bibliographique
Organisme : DIREN Centre

NIVELLEMENT EFFECTUÉ PAR LE SPC MLA - 02/04/2025

Méthode : GPS
Référence nivelée : Marque d'inondation
Système altimétrique : NGF IGN 1969 (système normal)
Altitude de la référence (en m) : 9.740 m
Altitude calculée de l'eau (en m) : 9.74