
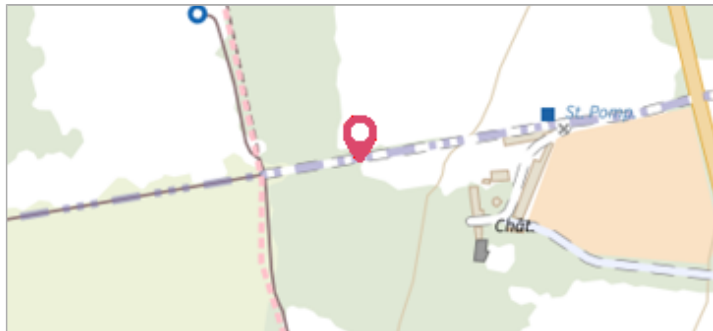


Commune : **LA CHARITE-SUR-LOIRE**Rivière : **La Loire****Rue Roland Champenier, Château de La Pointe**

Commentaires : Ces repères de crue se situent au niveau du château de "La Pointe" sur la rue Roland Champenier(=chemin). Plus précisément, ils se trouvent de part et d'autre d'un ancien portail d'entrée de la propriété situé le long du chemin qui longe la propriété coté aval.

3 Repère(s) sur le site**GÉNÉRAL****Unité de gestion :** Loire-Allier-Cher-Indre**Code :** LCI_S_107**Date de mise à jour :** 09/01/2023**Auteur :** SPC LCI

Vue du site éloignée

GÉOLOCALISATION**Coordonnées WGS84 :** X: 3.00669730 / Y: 47.20185900**Coordonnées RGF93 (Lambert 93) :** X: 700507 / Y: 6677951.98**Coordonnées RGF93 (ETRS89) :** X: 3.0066973 / Y: 47.201859**Code Hydro:** ----0000**Rive de référence:** Droite**19 octobre 1846**Altitude calculée de l'eau : **158.915 m**Nature de l'inondation : **Débordement de cours d'eau**Nature du repère : **Marque gravée**

Commentaires : Ce repère de crue est une marque gravée. Elle est située sur le montant gauche en pierre du portail d'entrée de la propriété.

GÉNÉRAL**Code :** LCI_R_107_186**Date de mise à jour :****Auteur :** SPC LCI

09/01/2023

MARQUE**Texte :** CRUE DU 19 8BRE 1846**Maximum de l'inondation :** Oui**Visibilité :** Oui**État du repère :** Bon**Pérennité :** Longue**Repère calculé :** Non**PHEC :** Non**SOURCE DE REPÉRAGE : PROFILS DE LOIRE -****Type de repérage :** Source bibliographique**Organisme(s) :** Service spécial Loire**NIVELLEMENT D'ORIGINE****Méthode :** Cheminement topographique**Organisme :** IGN**Référence nivelée :** Marque d'inondation**Description référence du repère :** marque de crue**Système altimétrique :** NGF IGN 1969 (système normal)**Altitude de la référence (en m) :** 158.915 m**Différence entre le niveau d'eau et la référence (en m) :** 0.000 m**Altitude calculée de l'eau (en m) :** 158.915

Vue du repère éloignée

Commune : **LA CHARITE-SUR-LOIRE** | Rivière : **La Loire**

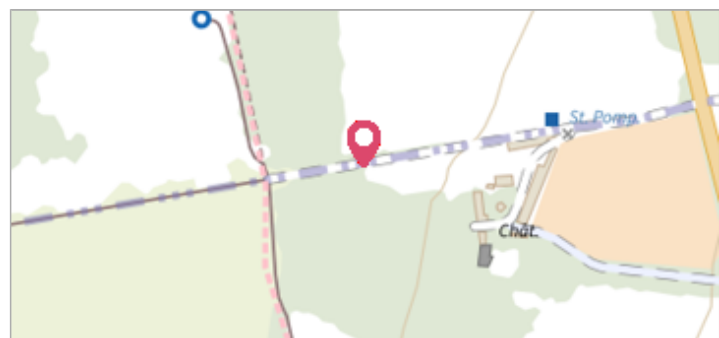
Rue Roland Champenier, Château de La Pointe

Commentaires : Ces repères de crue se situent au niveau du château de "La Pointe" sur la rue Roland Champenier(=chemin). Plus précisément, ils se trouvent de part et d'autre d'un ancien portail d'entrée de la propriété situé le long du chemin qui longe la propriété coté aval.

3 Repère(s) sur le site

GÉNÉRAL

Unité de gestion : Loire-Allier-Cher-Indre
Code : LCI_S_107 **Date de mise à jour :** 09/01/2023
Auteur : SPC LCI



Vue du site éloignée

GÉOLOCALISATION

Coordonnées WGS84 : X: 3.00669730 / Y: 47.20185900
Coordonnées RGF93 (Lambert 93) X: 700507 / Y: 6677951.98
Coordonnées RGF93 (ETRS89) : X: 3.0066973 / Y: 47.201859
Code Hydro: ----0000 **Rive de référence:** Droite

27 septembre 1866 Altitude calculée de l'eau : **158.955 m**

Nature de l'inondation : **Débordement de cours d'eau** Nature du repère : **Marque gravée**

Commentaires : Ce repère de crue est une marque gravée. Elle est située sur le montant droit en pierre du portail d'entrée de la propriété.

GÉNÉRAL

Code : LCI_R_107_187 **Date de mise à jour :** 09/01/2023
Auteur : SPC LCI



Vue du repère éloignée

MARQUE

Texte : CRUE DU 27 7BRE 1866
Maximum de l'inondation : Oui
Visibilité : Oui **État du repère :** Bon
Pérennité : Longue **Repère calculé :** Non
PHEC : Non

SOURCE DE REPÉRAGE : PROFILS DE LOIRE -

Type de repérage : Source bibliographique
Organisme(s) : Service spécial Loire

NIVELLEMENT D'ORIGINE

Méthode : Cheminement topographique
Organisme : IGN
Référence nivelée : Marque d'inondation
Description référence du repère : marque de crue
Système altimétrique : NGF IGN 1969 (système normal)
Altitude de la référence (en m) : 158.955 m
Différence entre le niveau d'eau et la référence (en m) : 0.000 m
Altitude calculée de l'eau (en m) : 158.955

Commune : **LA CHARITE-SUR-LOIRE** | Rivière : **La Loire**

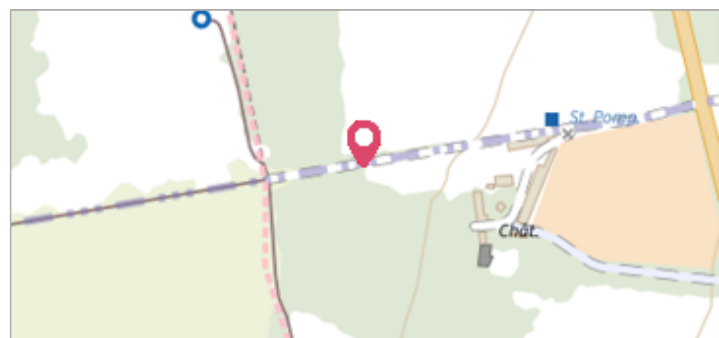
Rue Roland Champenier, Château de La Pointe

Commentaires : Ces repères de crue se situent au niveau du château de "La Pointe" sur la rue Roland Champenier(=chemin). Plus précisément, ils se trouvent de part et d'autre d'un ancien portail d'entrée de la propriété situé le long du chemin qui longe la propriété coté aval.

3 Repère(s) sur le site

GÉNÉRAL

Unité de gestion : Loire-Allier-Cher-Indre
Code : LCI_S_107 **Date de mise à jour :** 09/01/2023
Auteur : SPC LCI



Vue du site éloignée

GÉOLOCALISATION

Coordonnées WGS84 : X: 3.00669730 / Y: 47.20185900
Coordonnées RGF93 (Lambert 93) : X: 700507 / Y: 6677951.98
Coordonnées RGF93 (ETRS89) : X: 3.0066973 / Y: 47.201859
Code Hydro: ----0000 **Rive de référence:** Droite

1er juin 1856 Altitude calculée de l'eau : **158.975 m**

Nature de l'inondation : **Débordement de cours d'eau** Nature du repère : **Marque gravée**

Commentaires : Ce repère de crue est une marque gravée. Elle est située sur le montant droit en pierre du portail d'entrée de la propriété.

GÉNÉRAL

Code : LCI_R_107_569 **Date de mise à jour :** 09/01/2023
Auteur : SPC LCI



Vue du repère éloignée

MARQUE

Texte : CRUE DU 1 JUIN 1856
Maximum de l'inondation : Oui
Visibilité : Oui **État du repère :** Bon
Pérennité : Longue **Repère calculé :** Non
PHEC : Non

SOURCE DE REPÉRAGE : PROFILS DE LOIRE -

Type de repérage : Source bibliographique
Organisme(s) : Service spécial Loire

NIVELLEMENT D'ORIGINE

Méthode : Cheminement topographique
Organisme : IGN
Référence nivelée : Marque d'inondation
Description référence du repère : marque de crue
Système altimétrique : NGF IGN 1969 (système normal)
Altitude de la référence (en m) : 158.975 m
Différence entre le niveau d'eau et la référence (en m) : 0.000 m
Altitude calculée de l'eau (en m) : 158.975