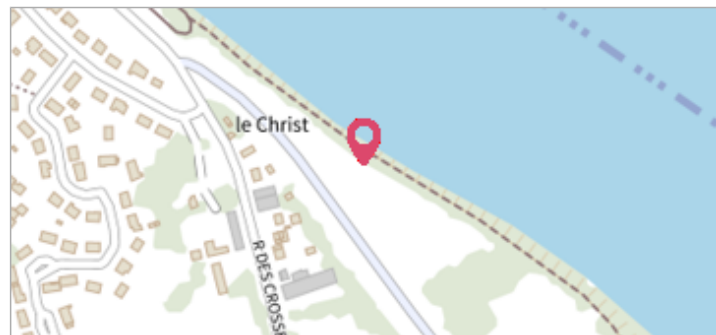
	Commune : ALLONNES	Rivière : La Loire
Rue Albert Pottier, n°210		
Commentaires : Sur la façade du n°210 rue Albert Pottier (route principale). La plaque est encadrée et donc plus fiable que celle située en face, au n°197.	1	
Repère(s) sur le site		


GÉNÉRAL	
Unité de gestion : Maine-Loire aval	Date de mise à jour : 25/08/2016
Code : LCI_S_96	Auteur : SPC LCI




GÉOLOCALISATION	
Coordonnées WGS84 : X: 0.02013690 / Y: 47.29412960	Coordonnées RGF93 (Lambert 93) : X: 474857 / Y: 6692450
Coordonnées RGF93 (ETRS89) : X: 0.0201369 / Y: 47.2941296	Code Hydro : ----0000
Rive de référence: Droite	



Photo du recensement d'origine

	4 Juin 1856	Altitude calculée de l'eau : 28.063 m
	Nature de l'inondation : Débordement de cours d'eau	Nature du repère : Plaque

GÉNÉRAL	
Code : LCI_R_96_627	Date de mise à jour :
Auteur : SPC LCI	19/02/2018



MARQUE	
Maximum de l'inondation : Oui	
Visibilité : Non renseigné	État du repère : Bon
Pérennité : Non renseigné	Repère calculé : Non
PHEC : Non	

SOURCE DE REPÉRAGE : ENQUÊTE ATLAS ZONES INONDABLES -	
Type de repérage : Source bibliographique	
Organisme : DIREN Centre	

NIVELLEMENT D'ORIGINE	
Méthode : Cheminement topographique	
Organisme : Géomètre (cabinet)	
Référence nivelée : Marque d'inondation	
Description référence du repère : marque de crue	
Système altimétrique : NGF IGN 1969 (système normal)	
Altitude de la référence (en m) : 28.063 m	
Différence entre le niveau d'eau et la référence (en m) : 0.000 m	
Altitude calculée de l'eau (en m) : 28.063	