

Commune : **COUR-SUR-LOIRE**Rivière : **La Loire****Le Vivier**

Commentaires : Au village du Vivier, sur le coté de l'échelle haute. Ce repère est mentionné et nivelé sur le document "Plan des zones submersibles" réalisé par la DDE 41 en octobre 1963. Les cotes sont dans le système IGN 69.

3

Repère(s) sur le site

GÉNÉRAL**Unité de gestion :** Loire-Allier-Cher-Indre**Code :** LCI_S_81**Date de mise à jour :** 13/02/2022**Auteur :** SPC LCI


Vue du site en 2021

GÉOLOCALISATION**Coordonnées WGS84 :** X: 1.43281970 / Y: 47.65352500**Coordonnées RGF93 (Lambert 93) X:** 582364 / **Y:** 6729294.03**Coordonnées RGF93 (ETRS89) :** X: 1.4328197 / Y: 47.653525**Code Hydro:** ----0000**Rive de référence:** Droite**3 Juin 1856**Altitude calculée de l'eau : **77.932 m**Nature de l'inondation : **Débordement de cours d'eau**Nature du repère : **Marque gravée****Commentaires :** Hauteur à l'échelle = 7.87 m**GÉNÉRAL****Code :** LCI_R_81_578**Date de mise à jour :****Auteur :** SPC LCI

13/02/2022

MARQUE**Texte :** Crue du 3 juin 1856**Maximum de l'inondation :** Oui**Visibilité :** Oui**État du repère :** Bon**Pérennité :** Longue**Repère calculé :** Non**PHEC :** Non**SOURCE DE REPÉRAGE : PROFILS DE LOIRE -****Type de repérage :** Source bibliographique**Organisme :** Service spécial Loire**NIVELLEMENT D'ORIGINE****Méthode :** Cheminement topographique**Organisme :** IGN**Référence nivelée :** Marque d'inondation**Description référence du repère :** marque de crue**Système altimétrique :** NGF IGN 1969 (système normal)**Altitude de la référence (en m) :** 77.932 m**Différence entre le niveau d'eau et la référence (en m) :** 0.000 m**Altitude calculée de l'eau (en m) :** 77.932

Vue du repère rapprochée en 2021

	Commune : COUR-SUR-LOIRE	Rivière : La Loire
Le Vivier		3 Repère(s) sur le site

Commentaires : Au village du Vivier, sur le coté de l'échelle haute. Ce repère est mentionné et nivelé sur le document "Plan des zones submersibles" réalisé par la DDE 41 en octobre 1963. Les cotes sont dans le système IGN 69.

GÉNÉRAL

Unité de gestion : Loire-Allier-Cher-Indre

Code : LCI_S_81

Date de mise à jour : 13/02/2022

Auteur : SPC LCI



Vue du site en 2021

GÉOLOCALISATION


Coordonnées WGS84 : X: 1.43281970 / Y: 47.65352500

Coordonnées RGF93 (Lambert 93) X: 582364 / Y: 6729294.03

Coordonnées RGF93 (ETRS89) : X: 1.4328197 / Y: 47.653525

Code Hydro: ----0000

Rive de référence: Droite

	21 Octobre 1846	Altitude calculée de l'eau : 77.206 m
Nature de l'inondation : Débordement de cours d'eau		Nature du repère : Marque gravée

Commentaires : Hauteur à l'échelle = 7.14 m

GÉNÉRAL

Code : LCI_R_81_154

Date de mise à jour :

Auteur : SPC LCI

13/02/2022

MARQUE

Texte : 21 octobre 1846

Maximum de l'inondation : Oui

Visibilité : Oui

État du repère : Bon

Pérennité : Longue

Repère calculé : Non

PHEC : Non

SOURCE DE REPÉRAGE : PROFILS DE LOIRE -

Type de repérage : Source bibliographique

Organisme : Service spécial Loire

NIVELLEMENT D'ORIGINE

Méthode : Cheminement topographique

Organisme : IGN

Référence nivelée : Marque d'inondation

Description référence du repère : marque de crue

Système altimétrique : NGF IGN 1969 (système normal)


Altitude de la référence (en m) : 77.206 m

Différence entre le niveau d'eau et la référence (en m) : 0.000 m

Altitude calculée de l'eau (en m) : 77.206



Vue du repère rapprochée en 2021

	Commune : COUR-SUR-LOIRE	Rivière : La Loire
Le Vivier		3 Repère(s) sur le site

Commentaires : Au village du Vivier, sur le coté de l'échelle haute. Ce repère est mentionné et nivelé sur le document "Plan des zones submersibles" réalisé par la DDE 41 en octobre 1963. Les cotes sont dans le système IGN 69.

GÉNÉRAL

Unité de gestion : Loire-Allier-Cher-Indre

Code : LCI_S_81

Date de mise à jour : 13/02/2022

Auteur : SPC LCI



Vue du site en 2021

GÉOLOCALISATION


Coordonnées WGS84 : X: 1.43281970 / Y: 47.65352500

Coordonnées RGF93 (Lambert 93) X: 582364 / Y: 6729294.03

Coordonnées RGF93 (ETRS89) : X: 1.4328197 / Y: 47.653525

Code Hydro: ----0000

Rive de référence: Droite

	29 Septembre 1866	Altitude calculée de l'eau : 77.658 m
Nature de l'inondation : Débordement de cours d'eau		Nature du repère : Marque gravée

Commentaires : Hauteur à l'échelle = 7.59 m

GÉNÉRAL

Code : LCI_R_81_579

Date de mise à jour :

Auteur : SPC LCI

13/02/2022

MARQUE

Texte : Crue de 29 septembre 1866

Maximum de l'inondation : Oui

Visibilité : Oui

État du repère : Bon

Pérennité : Longue

Repère calculé : Non

PHEC : Non

SOURCE DE REPÉRAGE : PROFILS DE LOIRE -

Type de repérage : Source bibliographique

Organisme : Service spécial Loire

NIVELLEMENT D'ORIGINE

Méthode : Cheminement topographique

Organisme : IGN

Référence nivelée : Marque d'inondation

Description référence du repère : marque de crue

Système altimétrique : NGF IGN 1969 (système normal)

Altitude de la référence (en m) : 77.658 m

Différence entre le niveau d'eau et la référence (en m) : 0.000 m

Altitude calculée de l'eau (en m) : 77.658



Vue du repère rapprochée en 2021