

Commune : **SAINT-GONDON**Rivière : **La Loire**

## 2 Les Bordelets

**Commentaires** : A l'angle d'une maison en contre-bas de la levée au lieu dit "les Bordelets". Ces repères sont décrits dans un document d'archive daté de 1866. Les cotes sont transformées en IGN 69 .

**4** Repère(s) sur le site

### GÉNÉRAL

**Unité de gestion** : Loire-Allier-Cher-Indre

**Code** : LCI\_S\_80

**Date de mise à jour** : 12/02/2024

**Auteur** : SPC LCI

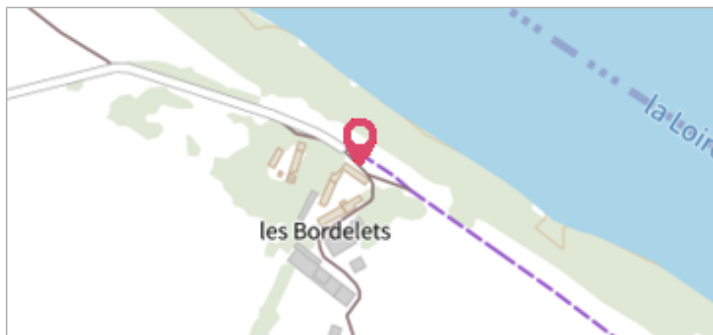


Photo du recensement d'origine

### GÉOLOCALISATION

**Coordonnées WGS84** : X: 2.56453690 / Y: 47.70215920

**Coordonnées RGF93 (Lambert 93)** X: 667341 / Y: 6733620

**Coordonnées RGF93 (ETRS89)** : X: 2.5645369 / Y: 47.7021592

**Code Hydro**: ----0000

**Rive de référence**: Gauche



**20 octobre 1846**

Nature de l'inondation : **Débordement de cours d'eau**

Altitude calculée de l'eau : **125.502 m**

Nature du repère : **Marque gravée**

### GÉNÉRAL

**Code** : LCI\_R\_80\_153

**Date de mise à jour** :

**Auteur** : SPC LCI

12/07/2019

### MARQUE

**Maximum de l'inondation** : Oui

**Visibilité** : Non renseigné

**État du repère** : Bon

**Pérennité** : Non renseigné

**Repère calculé** : Non

**PHEC** : Non

### SOURCE DE REPÉRAGE : VISITE DE TERRAIN -

**Type de repérage** : Source bibliographique

**Organisme(s)** : DIREN Centre

### NIVELLEMENT D'ORIGINE

**Méthode** : Cheminement topographique

**Organisme** : IGN

**Référence nivelée** : Marque d'inondation

**Description référence du repère** : marque de crue

**Système altimétrique** : NGF IGN 1969 (système normal)

**Altitude de la référence (en m)** : 125.502 m

**Différence entre le niveau d'eau et la référence (en m)** : 0.000 m

**Altitude calculée de l'eau (en m)** : 125.502

Commune : **SAINT-GONDON**Rivière : **La Loire**

## 2 Les Bordelets

**Commentaires** : A l'angle d'une maison en contre-bas de la levée au lieu dit "les Bordelets". Ces repères sont décrits dans un document d'archive daté de 1866. Les cotes sont transformées en IGN 69 .

**4** Repère(s) sur le site

### GÉNÉRAL

**Unité de gestion** : Loire-Allier-Cher-Indre

**Code** : LCI\_S\_80

**Date de mise à jour** : 12/02/2024

**Auteur** : SPC LCI



Photo du recensement d'origine

### GÉOLOCALISATION

**Coordonnées WGS84** : X: 2.56453690 / Y: 47.70215920

**Coordonnées RGF93 (Lambert 93)** X: 667341 / Y: 6733620

**Coordonnées RGF93 (ETRS89)** : X: 2.5645369 / Y: 47.7021592

**Code Hydro**: ----0000

**Rive de référence**: Gauche



## 2 juin 1856

Nature de l'inondation : **Débordement de cours d'eau**

Altitude calculée de l'eau : **125.737 m**

Nature du repère : **Marque gravée**

### GÉNÉRAL

**Code** : LCI\_R\_80\_575

**Date de mise à jour** :

**Auteur** : SPC LCI

12/07/2019

### MARQUE

**Maximum de l'inondation** : Oui

**Visibilité** : Non renseigné

**État du repère** : Bon

**Pérennité** : Non renseigné

**Repère calculé** : Non

**PHEC** : Non

### SOURCE DE REPÉRAGE : VISITE DE TERRAIN -

**Type de repérage** : Source bibliographique

**Organisme(s)** : DIREN Centre

### NIVELLEMENT D'ORIGINE

**Méthode** : Cheminement topographique

**Organisme** : IGN

**Référence nivelée** : Marque d'inondation

**Description référence du repère** : marque de crue

**Système altimétrique** : NGF IGN 1969 (système normal)

**Altitude de la référence (en m)** : 125.737 m

**Différence entre le niveau d'eau et la référence (en m)** : 0.000 m

**Altitude calculée de l'eau (en m)** : 125.737

Commune : **SAINT-GONDON**Rivière : **La Loire**

## 2 Les Bordelets

**Commentaires** : A l'angle d'une maison en contre-bas de la levée au lieu dit "les Bordelets". Ces repères sont décrits dans un document d'archive daté de 1866. Les cotes sont transformées en IGN 69 .

**4** Repère(s) sur le site

### GÉNÉRAL

**Unité de gestion** : Loire-Allier-Cher-Indre

**Code** : LCI\_S\_80

**Date de mise à jour** : 12/02/2024

**Auteur** : SPC LCI

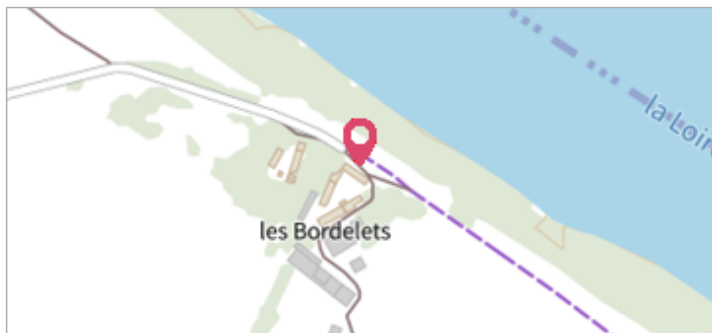


Photo du recensement d'origine

### GÉOLOCALISATION

**Coordonnées WGS84** : X: 2.56453690 / Y: 47.70215920

**Coordonnées RGF93 (Lambert 93)** X: 667341 / Y: 6733620

**Coordonnées RGF93 (ETRS89)** : X: 2.5645369 / Y: 47.7021592

**Code Hydro**: ----0000

**Rive de référence**: Gauche



## 1er mars 1733

Nature de l'inondation : **Débordement de cours d'eau**

Altitude calculée de l'eau : **non déterminé**

Nature du repère : **Marque gravée**

### GÉNÉRAL

**Code** : LCI\_R\_80\_738

**Date de mise à jour** :

**Auteur** : SPC LCI

17/04/2018

### MARQUE

**Maximum de l'inondation** : Oui

**Visibilité** : Non renseigné

**État du repère** : Bon

**Pérennité** : Non renseigné

**Repère calculé** : Non

**PHEC** : Non

### SOURCE DE REPÉRAGE : VISITE DE TERRAIN -

**Type de repérage** : Source bibliographique

**Organisme(s)** : DIREN Centre

### NIVELLEMENT D'ORIGINE

**Méthode** : Cheminement topographique

**Organisme** : IGN

**Référence nivelée** : Non renseigné

**Description référence du repère** : Non renseigné

**Système altimétrique** : NGF IGN 1969 (système normal)

Commune : **SAINT-GONDON**Rivière : **La Loire**

## 2 Les Bordelets

**Commentaires** : A l'angle d'une maison en contre-bas de la levée au lieu dit "les Bordelets". Ces repères sont décrits dans un document d'archive daté de 1866. Les cotes sont transformées en IGN 69 .

**4** Repère(s) sur le site

### GÉNÉRAL

**Unité de gestion** : Loire-Allier-Cher-Indre

**Code** : LCI\_S\_80

**Date de mise à jour** : 12/02/2024

**Auteur** : SPC LCI

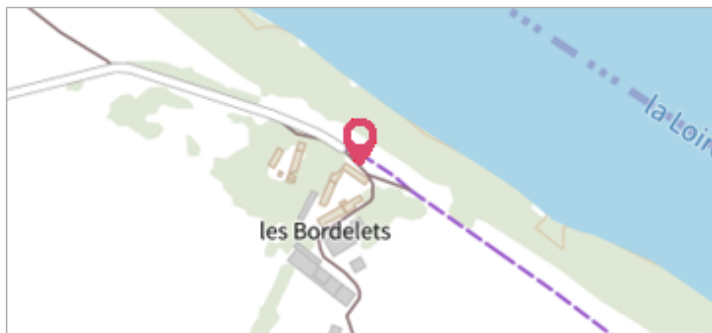


Photo du recensement d'origine

### GÉOLOCALISATION

**Coordonnées WGS84** : X: 2.56453690 / Y: 47.70215920

**Coordonnées RGF93 (Lambert 93)** X: 667341 / Y: 6733620

**Coordonnées RGF93 (ETRS89)** : X: 2.5645369 / Y: 47.7021592

**Code Hydro**: ----0000

**Rive de référence**: Gauche



## Juin 1757

Nature de l'inondation : **Débordement de cours d'eau**

Altitude calculée de l'eau : **non déterminé**

Nature du repère : **Marque gravée**

### GÉNÉRAL

**Code** : LCI\_R\_80\_739

**Date de mise à jour** :

**Auteur** : SPC LCI

09/01/2023

### MARQUE

**Maximum de l'inondation** : Oui

**Visibilité** : Non renseigné

**État du repère** : Bon

**Pérennité** : Non renseigné

**Repère calculé** : Non

**PHEC** : Non

### SOURCE DE REPÉRAGE : VISITE DE TERRAIN -

**Type de repérage** : Source bibliographique

**Organisme(s)** : DIREN Centre

### NIVELLEMENT D'ORIGINE

**Méthode** : Cheminement topographique

**Organisme** : IGN

**Référence nivelée** : Non renseigné

**Description référence du repère** : Non renseigné

**Système altimétrique** : NGF IGN 1969 (système normal)