

Commune : **SULLY-SUR-LOIRE** | Rivière : **La Loire**

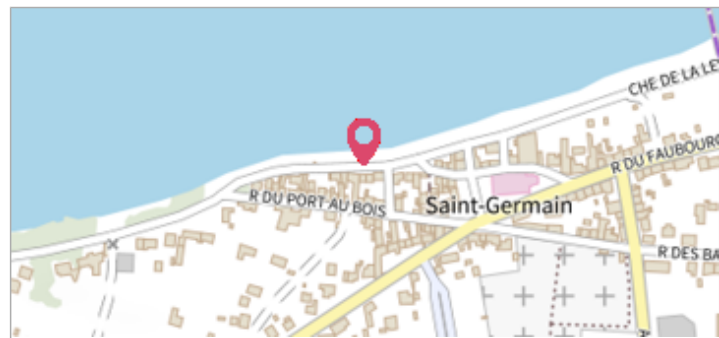
Quai des mariniers

Commentaires : Sur la facade de la maison de marinier au n° 9.ter sur le quai des mariniers. Attention, la crue de 1846 est marquée 1856 !!

2 Repère(s) sur le site

GÉNÉRAL

Unité de gestion : Loire-Allier-Cher-Indre
Code : LCI_S_63 **Date de mise à jour :** 25/08/2016
Auteur : SPC LCI



GÉOLOCALISATION

Coordonnées WGS84 : X: 2.36544670 / Y: 47.76618050
Coordonnées RGF93 (Lambert 93) X: 652467 / Y: 6740834
Coordonnées RGF93 (ETRS89) : X: 2.3654467 / Y: 47.7661805
Code Hydro: ----0000 **Rive de référence:** Gauche

2 Juin 1856 Altitude calculée de l'eau : **117.997 m**

Nature de l'inondation : **Débordement de cours d'eau** Nature du repère : **Marque gravée**

GÉNÉRAL

Code : LCI_R_63_83 **Date de mise à jour :** 19/02/2018
Auteur : SPC LCI



MARQUE

Maximum de l'inondation : Oui
Visibilité : Non renseigné **État du repère :** Mauvais
Pérennité : Non renseigné **Repère calculé :** Non
PHEC : Non

SOURCE DE REPÉRAGE : DOCUMENTS D'ARCHIVE -

Type de repérage : Source bibliographique
Organisme : DIREN Centre

NIVELLEMENT D'ORIGINE

Méthode : Cheminement topographique
Organisme : DIREN Centre
Référence nivelée : Marque d'inondation
Description référence du repère : marque de crue
Système altimétrique : NGF IGN 1969 (système normal)
Altitude de la référence (en m) : 117.997 m
Différence entre le niveau d'eau et la référence (en m) : 0.000 m
Altitude calculée de l'eau (en m) : 117.997

Commune : **SULLY-SUR-LOIRE** | Rivière : **La Loire**

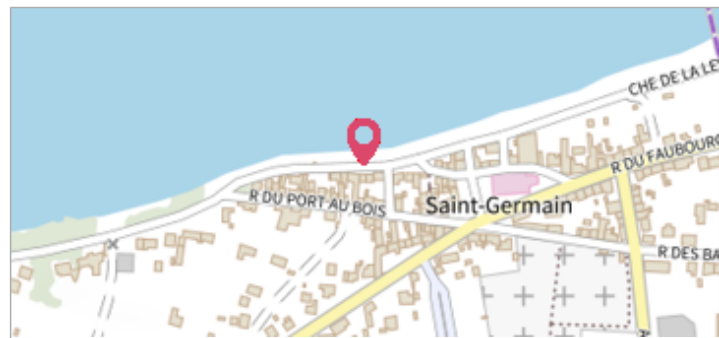
Quai des mariniers

Commentaires : Sur la facade de la maison de marinier au n° 9.ter sur le quai des mariniers. Attention, la crue de 1846 est marquée 1856 !!

2 Repère(s) sur le site

GÉNÉRAL

Unité de gestion : Loire-Allier-Cher-Indre
Code : LCI_S_63 **Date de mise à jour :** 25/08/2016
Auteur : SPC LCI



GÉOLOCALISATION


Coordonnées WGS84 : X: 2.36544670 / Y: 47.76618050
Coordonnées RGF93 (Lambert 93) X: 652467 / Y: 6740834
Coordonnées RGF93 (ETRS89) : X: 2.3654467 / Y: 47.7661805
Code Hydro: ----0000 **Rive de référence:** Gauche

20 Octobre 1846 Altitude calculée de l'eau : **117.26 m**

Nature de l'inondation : **Débordement de cours d'eau** Nature du repère : **Marque gravée**

GÉNÉRAL

Code : LCI_R_63_84 **Date de mise à jour :** 17/04/2018
Auteur : SPC LCI



MARQUE

Maximum de l'inondation : Oui
Visibilité : Non renseigné **État du repère :** Mauvais
Pérennité : Non renseigné **Repère calculé :** Non
PHEC : Non

SOURCE DE REPÉRAGE : DOCUMENTS D'ARCHIVE -

Type de repérage : Source bibliographique
Organisme : DIREN Centre

NIVELLEMENT D'ORIGINE

Méthode : Cheminement topographique
Organisme : DIREN Centre
Référence nivelée : Marque d'inondation
Description référence du repère : marque de crue
Système altimétrique : NGF IGN 1969 (système normal)
Altitude de la référence (en m) : 117.260 m
Différence entre le niveau d'eau et la référence (en m) : 0.000 m
Altitude calculée de l'eau (en m) : 117.26