


Commune : **SULLY-SUR-LOIRE**Rivière : **La Loire****Eglise St Germain****Commentaires :** Sur uns pilier d'angle de l'église St Germain .**2** Repère(s) sur le site**GÉNÉRAL****Unité de gestion :** Loire-Allier-Cher-Indre**Code :** LCI\_S\_62**Date de mise à jour :** 25/08/2016**Auteur :** SPC LCI**GÉOLOCALISATION****Coordonnées WGS84 :** X: 2.36743830 / Y: 47.76597520**Coordonnées RGF93 (Lambert 93) X:** 652616 / **Y:** 6740810**Coordonnées RGF93 (ETRS89) :** X: 2.3674383 / Y: 47.7659752**Code Hydro:** ----0000**Rive de référence:** Gauche

Photo du recensement d'origine

**2 Juin 1856**Nature de l'inondation : **Débordement de cours d'eau**Altitude calculée de l'eau : **118.032 m**Nature du repère : **Marque gravée****GÉNÉRAL****Code :** LCI\_R\_62\_81**Date de mise à jour :****Auteur :** SPC LCI

21/02/2020

**MARQUE****Maximum de l'inondation :** Oui**Visibilité :** Non renseigné**État du repère :** Bon**Pérennité :** Non renseigné**Repère calculé :** Non**PHC :** Non**SOURCE DE REPÉRAGE : DOCUMENTS D'ARCHIVE -****Type de repérage :** Source bibliographique**Organisme :** DIREN Centre**NIVELLEMENT D'ORIGINE****Méthode :** Cheminement topographique**Organisme :** Géomètre (cabinet)**Référence nivelée :** Marque d'inondation**Description référence du repère :** marque de crue**Système altimétrique :** NGF IGN 1969 (système normal)**Altitude de la référence (en m) :** 118.032 m**Différence entre le niveau d'eau et la référence (en m) :** 0.000 m**Altitude calculée de l'eau (en m) :** 118.032

	Commune : <b>SULLY-SUR-LOIRE</b>	Rivière : <b>La Loire</b>
<b>Eglise St Germain</b>		<b>2</b> Repère(s) sur le site

**Commentaires :** Sur uns pilier d'angle de l'église St Germain .

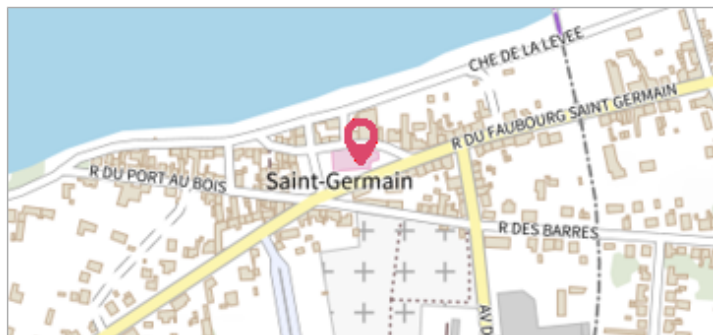
#### GÉNÉRAL

**Unité de gestion :** Loire-Allier-Cher-Indre

**Code :** LCI\_S\_62

**Date de mise à jour :** 25/08/2016

**Auteur :** SPC LCI



#### GÉOLOCALISATION

**Coordonnées WGS84 :** X: 2.36743830 / Y: 47.76597520


**Coordonnées RGF93 (Lambert 93) X:** 652616 / Y: 6740810

**Coordonnées RGF93 (ETRS89) :** X: 2.3674383 / Y: 47.7659752

**Code Hydro:** ----0000

**Rive de référence:** Gauche



	<b>27 Septembre 1866</b>	Altitude calculée de l'eau : <b>118.025 m</b>
Nature de l'inondation : <b>Débordement de cours d'eau</b>		Nature du repère : <b>Marque gravée</b>

#### GÉNÉRAL

**Code :** LCI\_R\_62\_82

**Date de mise à jour :**

**Auteur :** SPC LCI

21/02/2020

#### MARQUE

**Maximum de l'inondation :** Oui

**Visibilité :** Non renseigné

**État du repère :** Bon

**Pérennité :** Non renseigné

**Repère calculé :** Non

**PHEC :** Non

#### SOURCE DE REPÉRAGE : DOCUMENTS D'ARCHIVE -

**Type de repérage :** Source bibliographique

**Organisme :** DIREN Centre

#### NIVELLEMENT D'ORIGINE

**Méthode :** Cheminement topographique

**Organisme :** Géomètre (cabinet)

**Référence nivelée :** Marque d'inondation

**Description référence du repère :** marque de crue

**Système altimétrique :** NGF IGN 1969 (système normal)

**Altitude de la référence (en m) :** 118.025 m

**Différence entre le niveau d'eau et la référence (en m) :** 0.000 m

**Altitude calculée de l'eau (en m) :** 118.025