

Commune : **LA CHARITE-SUR-LOIRE** | Rivière : **La Loire**

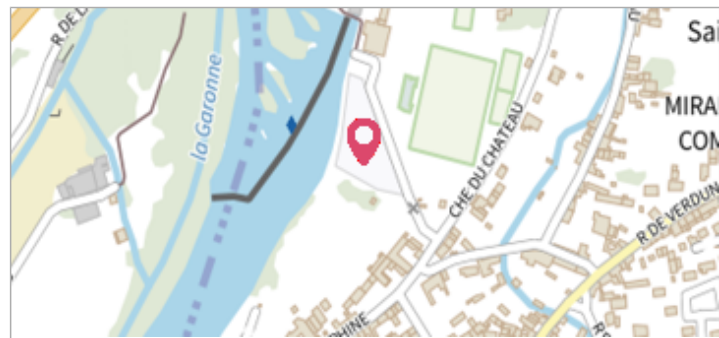
1 Quai Romain Mollot

Commentaires : Ces repères se situent entre les deux ponts de La Charité-sur-Loire sur l'île, au numéro N°1 de la rue Romain Mollot. Ils se trouvent sur la façade de l'hotel "Le Bon Laboureur" à 50 m à l'amont du nouveau pont.

3 Repère(s) sur le site

GÉNÉRAL

Unité de gestion : Loire-Allier-Cher-Indre
Code : LCI_S_40 **Date de mise à jour :** 09/01/2023
Auteur : SPC LCI



Vue du site éloignée

GÉOLOCALISATION

Coordonnées WGS84 : X: 3.01086620 / Y: 47.17547160
Coordonnées RGF93 (Lambert 93) : X: 700823 / Y: 6675021
Coordonnées RGF93 (ETRS89) : X: 3.0108662 / Y: 47.1754716
Code Hydro : ----0000 **Rive de référence:** Droite

19 octobre 1846 Altitude calculée de l'eau : **161.17 m**

Nature de l'inondation : **Débordement de cours d'eau** Nature du repère : **Marque gravée**

Commentaires : Ce repère de crue est une marque gravée. Elle est située sur l'angle de la maison en dessous du panneau d'information sur l'Hotel. En 2022, il est visible seulement l'année "1846".

GÉNÉRAL

Code : LCI_R_40_51 **Date de mise à jour :** 09/01/2023
Auteur : SPC LCI



Vue du repère éloignée

MARQUE

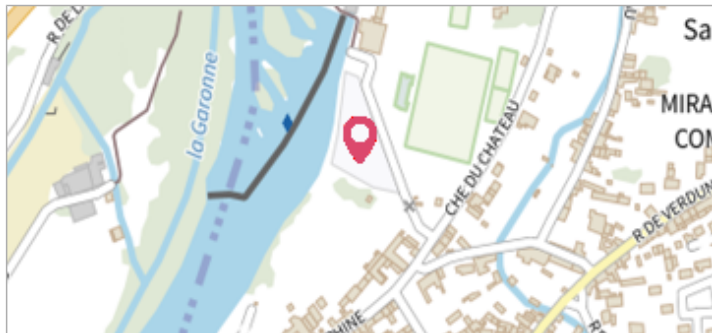
Texte : 1846
Maximum de l'inondation : Oui
Visibilité : Oui **État du repère :** Moyen
Pérennité : Moyenne **Repère calculé :** Non
PHEC : Non

SOURCE DE REPÉRAGE : VISITE DE TERRAIN -

Type de repérage : Source bibliographique
Organisme(s) : DIREN Centre

NIVELLEMENT D'ORIGINE

Méthode : Cheminement topographique
Organisme : DIREN Centre
Référence nivelée : Marque d'inondation
Description référence du repère : marque de crue
Système altimétrique : NGF IGN 1969 (système normal)
Altitude de la référence (en m) : 161.170 m
Différence entre le niveau d'eau et la référence (en m) : 0.000 m
Altitude calculée de l'eau (en m) : 161.17

Commune : **LA CHARITE-SUR-LOIRE**Rivière : **La Loire****1 Quai Romain Mollot****Commentaires** : Ces repères se situent entre les deux ponts de La Charité-sur-Loire sur l'île, au numéro N°1 de la rue Romain Mollot. Ils se trouvent sur la façade de l'hotel "Le Bon Laboureur" à 50 m à l'amont du nouveau pont.**3** Repère(s) sur le site**GÉNÉRAL****Unité de gestion** : Loire-Allier-Cher-Indre**Code** : LCI_S_40**Date de mise à jour** : 09/01/2023**Auteur** : SPC LCI

Vue du site éloignée

GÉOLOCALISATION**Coordonnées WGS84** : X: 3.01086620 / Y: 47.17547160**Coordonnées RGF93 (Lambert 93)** X: 700823 / Y: 6675021**Coordonnées RGF93 (ETRS89)** : X: 3.0108662 / Y: 47.1754716**Code Hydro**: ----0000**Rive de référence**: Droite**27 septembre 1866**Nature de l'inondation : **Débordement de cours d'eau**Altitude calculée de l'eau : **161.12 m**Nature du repère : **Marque gravée****Commentaires** : Ce repère de crue est une marque gravée. Elle est située sur l'angle de la maison en dessous du panneau d'information sur l'Hotel. En 2022, il est visible seulement l'écrit "27 BRE 1866".**GÉNÉRAL****Code** : LCI_R_40_53**Date de mise à jour** :**Auteur** : SPC LCI

09/01/2023

MARQUE**Texte** : 27 7BRE 1866**Maximum de l'inondation** : Oui**Visibilité** : Oui**État du repère** : Moyen**Pérennité** : Moyenne**Repère calculé** : Non**PHEC** : Non**SOURCE DE REPÉRAGE : VISITE DE TERRAIN -****Type de repérage** : Source bibliographique**Organisme(s)** : DIREN Centre**NIVELLEMENT D'ORIGINE****Méthode** : Cheminement topographique**Organisme** : DIREN Centre**Référence nivelée** : Marque d'inondation**Description référence du repère** : marque de crue**Système altimétrique** : NGF IGN 1969 (système normal)**Altitude de la référence (en m)** : 161.120 m**Différence entre le niveau d'eau et la référence (en m)** : 0.000 m**Altitude calculée de l'eau (en m)** : 161.12

Vue du repère éloignée

Commune : **LA CHARITE-SUR-LOIRE** | Rivière : **La Loire**

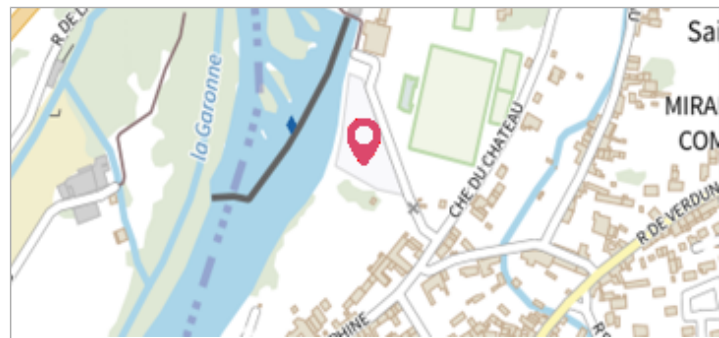
1 Quai Romain Mollot

Commentaires : Ces repères se situent entre les deux ponts de La Charité-sur-Loire sur l'île, au numéro N°1 de la rue Romain Mollot. Ils se trouvent sur la façade de l'hotel "Le Bon Laboureur" à 50 m à l'amont du nouveau pont.

3 Repère(s) sur le site

GÉNÉRAL

Unité de gestion : Loire-Allier-Cher-Indre
Code : LCI_S_40 **Date de mise à jour :** 09/01/2023
Auteur : SPC LCI



GÉOLOCALISATION

Coordonnées WGS84 : X: 3.01086620 / Y: 47.17547160
Coordonnées RGF93 (Lambert 93) : X: 700823 / Y: 6675021
Coordonnées RGF93 (ETRS89) : X: 3.0108662 / Y: 47.1754716
Code Hydro : ----0000 **Rive de référence:** Droite

1er juin 1856 Altitude calculée de l'eau : **161.06 m**

Nature de l'inondation : **Débordement de cours d'eau** Nature du repère : **Marque gravée**

Commentaires : Ce repère de crue est une marque gravée. Elle est située sur l'angle de la maison en dessous du panneau d'information sur l'Hotel. En 2022, il est visible seulement l'année "1856".

GÉNÉRAL

Code : LCI_R_40_52 **Date de mise à jour :** 09/01/2023
Auteur : SPC LCI



MARQUE

Texte : 1856
Maximum de l'inondation : Oui
Visibilité : Oui **État du repère :** Moyen
Pérennité : Moyenne **Repère calculé :** Non
PHEC : Non

SOURCE DE REPÉRAGE : VISITE DE TERRAIN -

Type de repérage : Source bibliographique
Organisme(s) : DIREN Centre

NIVELLEMENT D'ORIGINE

Méthode : Cheminement topographique
Organisme : DIREN Centre
Référence nivelée : Marque d'inondation
Description référence du repère : marque de crue
Système altimétrique : NGF IGN 1969 (système normal)
Altitude de la référence (en m) : 161.060 m
Différence entre le niveau d'eau et la référence (en m) : 0.000 m
Altitude calculée de l'eau (en m) : 161.06