Commune : **ROCHEFORT-SUR-LOIRE** | Rivière : **La Loire**

Les Lombardières, plaque encastrée

Commentaires : Au hameau "Les Lombardières", sur une plaque encastrée dans la facade d'une maison. Le contrôle du repère de nivellement fait en 1996 par l'IGN conduirait à diminuer ces cotes de 5 cm (Z° RN = 18,908 au lieu de 19,958).

10 Repère(s) sur le site

GÉNÉRAL

Unité de gestion : Maine-Loire aval
Code : LCI_S_29 **Date de mise à jour :** 25/08/2016
Auteur : SPC LCI

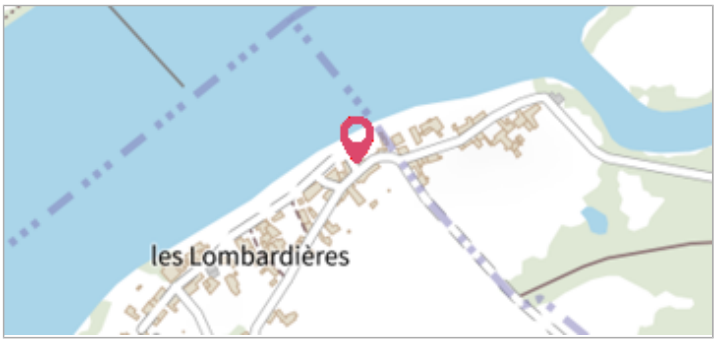

Photo du recensement d'origine

GÉOLOCALISATION

Coordonnées WGS84 : X: -0.64210470 / Y: 47.37579570
Coordonnées RGF93 (Lambert 93) X: 425272 / Y: 6703610
Coordonnées RGF93 (ETRS89) : X: -0.6421047 / Y: 47.3757957
Code Hydro: ----0000 **Rive de référence:** Gauche

1er Janvier 1910

Altitude calculée de l'eau : **19.305 m**

Nature de l'inondation : **Débordement de cours d'eau**

Nature du repère : **Marque gravée**

GÉNÉRAL

Code : LCI_R_29_109 **Date de mise à jour :** 05/08/2018
Auteur : SPC LCI

MARQUE

Maximum de l'inondation : Oui
Visibilité : Non renseigné **État du repère :** Mauvais
Pérennité : Non renseigné **Repère calculé :** Non
PHEC : Non

SOURCE DE REPÉRAGE : PROFILS DE LOIRE -

Type de repérage : Source bibliographique
Organisme : Service spécial Loire

NIVELLEMENT D'ORIGINE

Méthode : Cheminement topographique
Organisme : IGN
Référence nivelée : Marque d'inondation
Description référence du repère : marque de crue
Système altimétrique : NGF IGN 1969 (système normal)
Altitude de la référence (en m) : 19.305 m
Différence entre le niveau d'eau et la référence (en m) : 0.000 m
Altitude calculée de l'eau (en m) : 19.305

Commune : **ROCHEFORT-SUR-LOIRE** | Rivière : **La Loire**

Les Lombardières, plaque encastrée

Commentaires : Au hameau "Les Lombardières", sur une plaque encastrée dans la facade d'une maison. Le contrôle du repère de nivellement fait en 1996 par l'IGN conduirait à diminuer ces cotes de 5 cm (Z° RN = 18,908 au lieu de 19,958).

10 Repère(s) sur le site

GÉNÉRAL

Unité de gestion : Maine-Loire aval
Code : LCI_S_29 **Date de mise à jour :** 25/08/2016
Auteur : SPC LCI

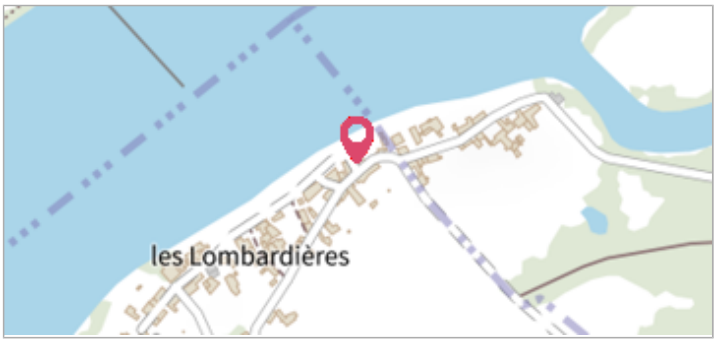

Photo du recensement d'origine

GÉOLOCALISATION

Coordonnées WGS84 : X: -0.64210470 / Y: 47.37579570
Coordonnées RGF93 (Lambert 93) X: 425272 / Y: 6703610
Coordonnées RGF93 (ETRS89) : X: -0.6421047 / Y: 47.3757957
Code Hydro: ----0000 **Rive de référence:** Gauche

1er Janvier 1936

Altitude calculée de l'eau : **19.11 m**

Nature de l'inondation : **Débordement de cours d'eau**

Nature du repère : **Marque gravée**

GÉNÉRAL

Code : LCI_R_29_110 **Date de mise à jour :** 05/08/2018
Auteur : SPC LCI

MARQUE

Maximum de l'inondation : Oui
Visibilité : Non renseigné **État du repère :** Mauvais
Pérennité : Non renseigné **Repère calculé :** Non
PHEC : Non

SOURCE DE REPÉRAGE : PROFILS DE LOIRE -

Type de repérage : Source bibliographique
Organisme : Service spécial Loire

NIVELLEMENT D'ORIGINE

Méthode : Cheminement topographique
Organisme : IGN
Référence nivelée : Marque d'inondation
Description référence du repère : marque de crue
Système altimétrique : NGF IGN 1969 (système normal)
Altitude de la référence (en m) : 19.110 m
Différence entre le niveau d'eau et la référence (en m) : 0.000 m
Altitude calculée de l'eau (en m) : 19.11

Commune : **ROCHEFORT-SUR-LOIRE** | Rivière : **La Loire**

Les Lombardières, plaque encastrée

Commentaires : Au hameau "Les Lombardières", sur une plaque encastrée dans la facade d'une maison. Le contrôle du repère de nivellement fait en 1996 par l'IGN conduirait à diminuer ces cotes de 5 cm (Z° RN = 18,908 au lieu de 19,958).

10 Repère(s) sur le site

GÉNÉRAL

Unité de gestion : Maine-Loire aval
Code : LCI_S_29 **Date de mise à jour :** 25/08/2016
Auteur : SPC LCI

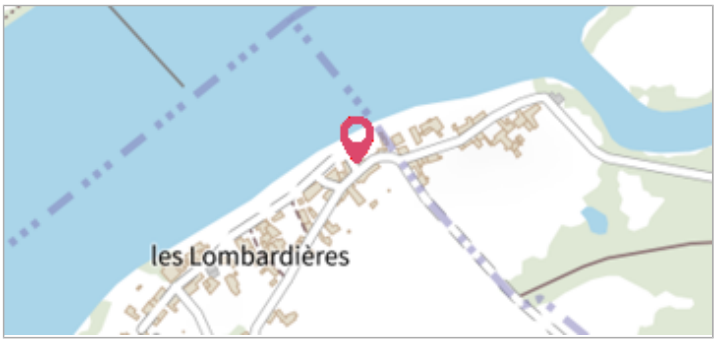

Photo du recensement d'origine

GÉOLOCALISATION

Coordonnées WGS84 : X: -0.64210470 / Y: 47.37579570
Coordonnées RGF93 (Lambert 93) X: 425272 / Y: 6703610
Coordonnées RGF93 (ETRS89) : X: -0.6421047 / Y: 47.3757957
Code Hydro: ----0000 **Rive de référence:** Gauche

1er Mars 1923

Altitude calculée de l'eau : **18.953 m**

Nature de l'inondation : **Débordement de cours d'eau**

Nature du repère : **Marque gravée**

GÉNÉRAL

Code : LCI_R_29_111 **Date de mise à jour :** 05/08/2018
Auteur : SPC LCI

MARQUE

Maximum de l'inondation : Oui
Visibilité : Non renseigné **État du repère :** Mauvais
Pérennité : Non renseigné **Repère calculé :** Non
PHEC : Non

SOURCE DE REPÉRAGE : PROFILS DE LOIRE -

Type de repérage : Source bibliographique
Organisme : Service spécial Loire

NIVELLEMENT D'ORIGINE

Méthode : Cheminement topographique
Organisme : IGN
Référence nivelée : Marque d'inondation
Description référence du repère : marque de crue
Système altimétrique : NGF IGN 1969 (système normal)
Altitude de la référence (en m) : 18.953 m
Différence entre le niveau d'eau et la référence (en m) : 0.000 m
Altitude calculée de l'eau (en m) : 18.953

Commune : **ROCHEFORT-SUR-LOIRE** | Rivière : **La Loire**

Les Lombardières, plaque encastrée

Commentaires : Au hameau "Les Lombardières", sur une plaque encastrée dans la facade d'une maison. Le contrôle du repère de nivellement fait en 1996 par l'IGN conduirait à diminuer ces cotes de 5 cm (Z° RN = 18,908 au lieu de 19,958).

10 Repère(s) sur le site

GÉNÉRAL

Unité de gestion : Maine-Loire aval
Code : LCI_S_29 **Date de mise à jour :** 25/08/2016
Auteur : SPC LCI

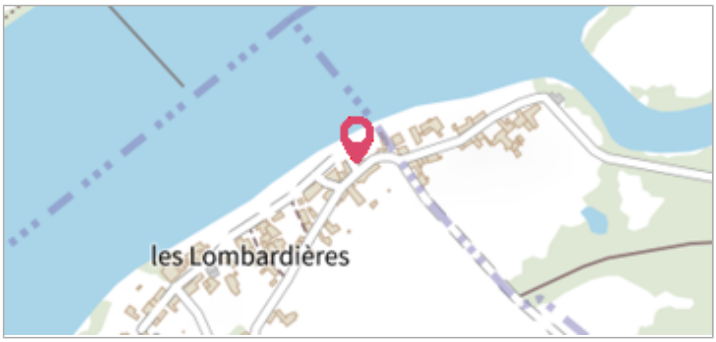

Photo du recensement d'origine

GÉOLOCALISATION

Coordonnées WGS84 : X: -0.64210470 / Y: 47.37579570
Coordonnées RGF93 (Lambert 93) X: 425272 / Y: 6703610
Coordonnées RGF93 (ETRS89) : X: -0.6421047 / Y: 47.3757957
Code Hydro: ----0000 **Rive de référence:** Gauche

1er Janvier 1749

Altitude calculée de l'eau : **18.754 m**

Nature de l'inondation : **Débordement de cours d'eau**

Nature du repère : **Marque gravée**

GÉNÉRAL

Code : LCI_R_29_112 **Date de mise à jour :** 05/08/2018
Auteur : SPC LCI

MARQUE

Maximum de l'inondation : Oui
Visibilité : Non renseigné **État du repère :** Mauvais
Pérennité : Non renseigné **Repère calculé :** Non
PHEC : Non

SOURCE DE REPÉRAGE : PROFILS DE LOIRE -

Type de repérage : Source bibliographique
Organisme : Service spécial Loire

NIVELLEMENT D'ORIGINE

Méthode : Cheminement topographique
Organisme : IGN
Référence nivelée : Marque d'inondation
Description référence du repère : marque de crue
Système altimétrique : NGF IGN 1969 (système normal)
Altitude de la référence (en m) : 18.754 m
Différence entre le niveau d'eau et la référence (en m) : 0.000 m
Altitude calculée de l'eau (en m) : 18.754

Commune : **ROCHEFORT-SUR-LOIRE** | Rivière : **La Loire**

Les Lombardières, plaque encastrée

Commentaires : Au hameau "Les Lombardières", sur une plaque encastrée dans la facade d'une maison. Le contrôle du repère de nivellement fait en 1996 par l'IGN conduirait à diminuer ces cotes de 5 cm (Z° RN = 18,908 au lieu de 19,958).

10 Repère(s) sur le site

GÉNÉRAL

Unité de gestion : Maine-Loire aval
Code : LCI_S_29 **Date de mise à jour :** 25/08/2016
Auteur : SPC LCI

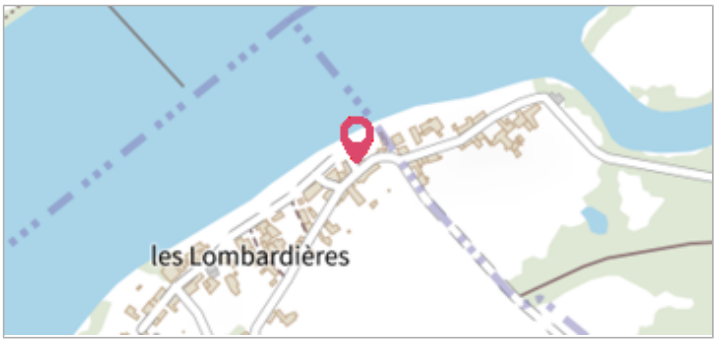

Photo du recensement d'origine

GÉOLOCALISATION

Coordonnées WGS84 : X: -0.64210470 / Y: 47.37579570
Coordonnées RGF93 (Lambert 93) X: 425272 / Y: 6703610
Coordonnées RGF93 (ETRS89) : X: -0.6421047 / Y: 47.3757957
Code Hydro: ----0000 **Rive de référence:** Gauche

31 Mai 1856

Altitude calculée de l'eau : **18.698 m**

Nature de l'inondation : **Débordement de cours d'eau**

Nature du repère : **Marque gravée**

GÉNÉRAL

Code : LCI_R_29_113 **Date de mise à jour :** 05/08/2018
Auteur : SPC LCI

MARQUE

Maximum de l'inondation : Oui
Visibilité : Non renseigné **État du repère :** Mauvais
Pérennité : Non renseigné **Repère calculé :** Non
PHEC : Non

SOURCE DE REPÉRAGE : PROFILS DE LOIRE -

Type de repérage : Source bibliographique
Organisme : Service spécial Loire

NIVELLEMENT D'ORIGINE

Méthode : Cheminement topographique
Organisme : IGN
Référence nivelée : Marque d'inondation
Description référence du repère : marque de crue
Système altimétrique : NGF IGN 1969 (système normal)
Altitude de la référence (en m) : 18.698 m
Différence entre le niveau d'eau et la référence (en m) : 0.000 m
Altitude calculée de l'eau (en m) : 18.698

Commune : **ROCHEFORT-SUR-LOIRE** | Rivière : **La Loire**

Les Lombardières, plaque encastrée

Commentaires : Au hameau "Les Lombardières", sur une plaque encastrée dans la facade d'une maison. Le contrôle du repère de nivellement fait en 1996 par l'IGN conduirait à diminuer ces cotes de 5 cm (Z° RN = 18,908 au lieu de 19,958).

10 Repère(s) sur le site

GÉNÉRAL

Unité de gestion : Maine-Loire aval
Code : LCI_S_29 **Date de mise à jour :** 25/08/2016
Auteur : SPC LCI

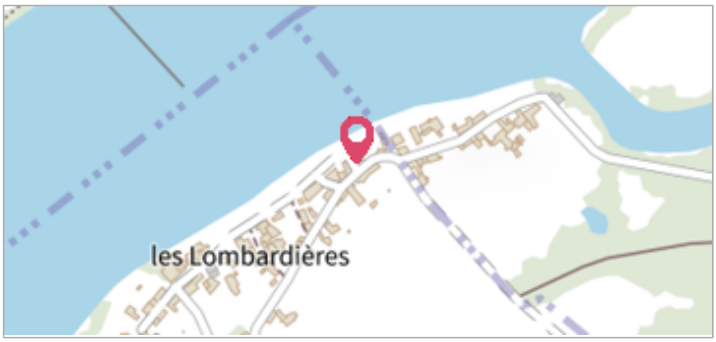

Photo du recensement d'origine

GÉOLOCALISATION

Coordonnées WGS84 : X: -0.64210470 / Y: 47.37579570
Coordonnées RGF93 (Lambert 93) X: 425272 / Y: 6703610
Coordonnées RGF93 (ETRS89) : X: -0.6421047 / Y: 47.3757957
Code Hydro: ----0000 **Rive de référence:** Gauche

1843

Altitude calculée de l'eau : **18.464 m**

Nature de l'inondation : **Débordement de cours d'eau**

Nature du repère : **Marque gravée**

Commentaires : Maison, mur de façade nord-ouest, face route

GÉNÉRAL

Code : IGN_R_U.C.K3-123d-IX **Date de mise à jour :** 05/08/2018
Auteur : IGN

MARQUE

Maximum de l'inondation : Oui
Visibilité : Non renseigné **État du repère :** Bon
Pérennité : Non renseigné **Repère calculé :** Non renseigné
PHEC : Non renseigné

SOURCE DE REPÉRAGE : RECENSEMENT DE REPÈRES DE CRUES ISSUS DE LA BASE DE DONNÉES GÉODÉSIQUE DE L'IGN - 27/02/2017

Type de repérage : Source bibliographique
Organisme : IGN

NIVELLEMENT INITIAL

Méthode : Non renseigné
Commentaires sur le nivellement : A droite de la porte
Référence nivelée : Marque d'inondation
Système altimétrique : NGF IGN 1969 (système normal)
Altitude de la référence (en m) : 18.464 m
Altitude calculée de l'eau (en m) : 18.464

Commune : **ROCHEFORT-SUR-LOIRE** | Rivière : **La Loire**

Les Lombardières, plaque encastrée

Commentaires : Au hameau "Les Lombardières", sur une plaque encastrée dans la facade d'une maison. Le contrôle du repère de nivellement fait en 1996 par l'IGN conduirait à diminuer ces cotes de 5 cm (Z° RN = 18,908 au lieu de 19,958).

10 Repère(s) sur le site

GÉNÉRAL

Unité de gestion : Maine-Loire aval
Code : LCI_S_29 **Date de mise à jour :** 25/08/2016
Auteur : SPC LCI

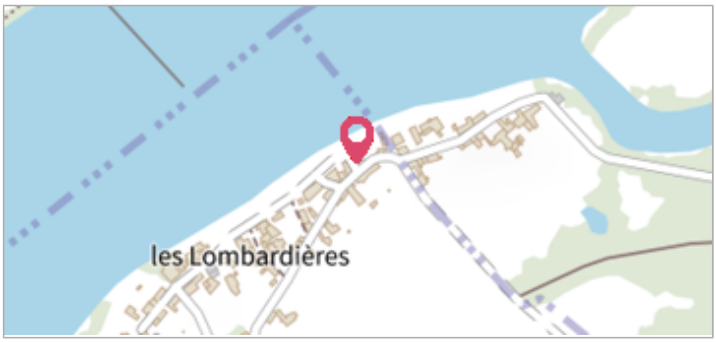

Photo du recensement d'origine

GÉOLOCALISATION

Coordonnées WGS84 : X: -0.64210470 / Y: 47.37579570
Coordonnées RGF93 (Lambert 93) X: 425272 / Y: 6703610
Coordonnées RGF93 (ETRS89) : X: -0.6421047 / Y: 47.3757957
Code Hydro: ----0000 **Rive de référence:** Gauche

1904

Altitude calculée de l'eau : **18.646 m**

Nature de l'inondation : **Débordement de cours d'eau**

Nature du repère : **Marque gravée**

Commentaires : Maison, mur de façade nord-ouest, face route

GÉNÉRAL

Code : IGN_R_U.C.K3-123d-VI **Date de mise à jour :** 05/08/2018
Auteur : IGN

MARQUE

Maximum de l'inondation : Oui
Visibilité : Non renseigné **État du repère :** Bon
Pérennité : Non renseigné **Repère calculé :** Non renseigné
PHEC : Non renseigné

SOURCE DE REPÉRAGE : RECENSEMENT DE REPÈRES DE CRUES ISSUS DE LA BASE DE DONNÉES GÉODÉSIQUE DE L'IGN - 27/02/2017

Type de repérage : Source bibliographique
Organisme : IGN

NIVELLEMENT INITIAL

Méthode : Non renseigné
Commentaires sur le nivellement : A droite de la porte
Référence nivelée : Marque d'inondation
Système altimétrique : NGF IGN 1969 (système normal)
Altitude de la référence (en m) : 18.646 m
Altitude calculée de l'eau (en m) : 18.646

Commune : **ROCHEFORT-SUR-LOIRE** | Rivière : **La Loire**

Les Lombardières, plaque encastrée

Commentaires : Au hameau "Les Lombardières", sur une plaque encastrée dans la facade d'une maison. Le contrôle du repère de nivellement fait en 1996 par l'IGN conduirait à diminuer ces cotes de 5 cm (Z° RN = 18,908 au lieu de 19,958).

10 Repère(s) sur le site

GÉNÉRAL

Unité de gestion : Maine-Loire aval
Code : LCI_S_29 **Date de mise à jour :** 25/08/2016
Auteur : SPC LCI

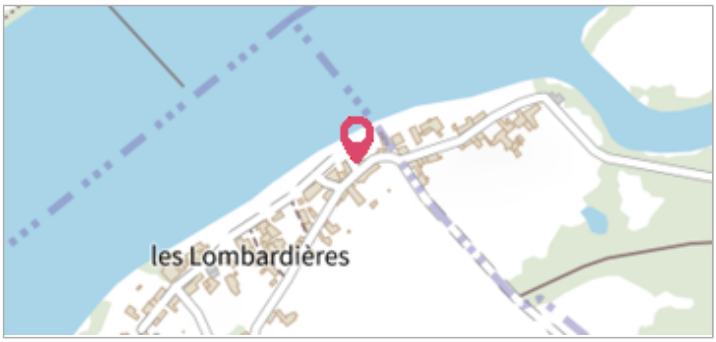

Photo du recensement d'origine

GÉOLOCALISATION

Coordonnées WGS84 : X: -0.64210470 / Y: 47.37579570
Coordonnées RGF93 (Lambert 93) X: 425272 / Y: 6703610
Coordonnées RGF93 (ETRS89) : X: -0.6421047 / Y: 47.3757957
Code Hydro: ----0000 **Rive de référence:** Gauche

1866

Altitude calculée de l'eau : **18.573 m**

Nature de l'inondation : **Débordement de cours d'eau**

Nature du repère : **Marque gravée**

Commentaires : Maison, mur de façade nord-ouest, face route

GÉNÉRAL

Code : IGN_R_U.C.K3-123d-7 **Date de mise à jour :** 05/08/2018
Auteur : IGN

MARQUE

Maximum de l'inondation : Oui
Visibilité : Non renseigné **État du repère :** Bon
Pérennité : Non renseigné **Repère calculé :** Non renseigné
PHEC : Non renseigné

SOURCE DE REPÉRAGE : RECENSEMENT DE REPÈRES DE CRUES ISSUS DE LA BASE DE DONNÉES GÉODÉSIQUE DE L'IGN - 27/02/2017

Type de repérage : Source bibliographique
Organisme : IGN

NIVELLEMENT INITIAL

Méthode : Non renseigné
Commentaires sur le nivellement : A droite de la porte
Référence nivelée : Marque d'inondation
Système altimétrique : NGF IGN 1969 (système normal)
Altitude de la référence (en m) : 18.573 m
Altitude calculée de l'eau (en m) : 18.573

Commune : **ROCHEFORT-SUR-LOIRE** | Rivière : **La Loire**

Les Lombardières, plaque encastrée

Commentaires : Au hameau "Les Lombardières", sur une plaque encastrée dans la facade d'une maison. Le contrôle du repère de nivellement fait en 1996 par l'IGN conduirait à diminuer ces cotes de 5 cm (Z° RN = 18,908 au lieu de 19,958).

10 Repère(s) sur le site

GÉNÉRAL

Unité de gestion : Maine-Loire aval
Code : LCI_S_29 **Date de mise à jour :** 25/08/2016
Auteur : SPC LCI

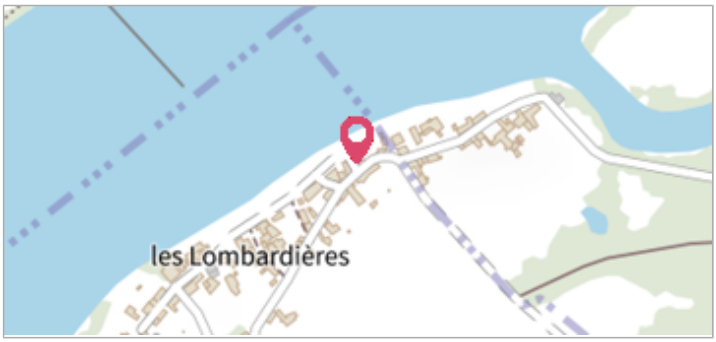

Photo du recensement d'origine

GÉOLOCALISATION

Coordonnées WGS84 : X: -0.64210470 / Y: 47.37579570
Coordonnées RGF93 (Lambert 93) X: 425272 / Y: 6703610
Coordonnées RGF93 (ETRS89) : X: -0.6421047 / Y: 47.3757957
Code Hydro: ----0000 **Rive de référence:** Gauche

1844

Altitude calculée de l'eau : **18.508 m**

Nature de l'inondation : **Débordement de cours d'eau**

Nature du repère : **Marque gravée**

Commentaires : Maison, mur de façade nord-ouest, face route

GÉNÉRAL

Code : IGN_R_U.C.K3-123d-8 **Date de mise à jour :** 05/08/2018
Auteur : IGN

MARQUE

Maximum de l'inondation : Oui
Visibilité : Non renseigné **État du repère :** Bon
Pérennité : Non renseigné **Repère calculé :** Non renseigné
PHEC : Non renseigné

SOURCE DE REPÉRAGE : RECENSEMENT DE REPÈRES DE CRUES ISSUS DE LA BASE DE DONNÉES GÉODÉSIQUE DE L'IGN - 27/02/2017

Type de repérage : Source bibliographique
Organisme : IGN

NIVELLEMENT INITIAL

Méthode : Non renseigné
Commentaires sur le nivellement : A droite de la porte
Référence nivelée : Marque d'inondation
Système altimétrique : NGF IGN 1969 (système normal)
Altitude de la référence (en m) : 18.508 m
Altitude calculée de l'eau (en m) : 18.508

Commune : **ROCHEFORT-SUR-LOIRE** | Rivière : **La Loire**

Les Lombardières, plaque encastrée

Commentaires : Au hameau "Les Lombardières", sur une plaque encastrée dans la facade d'une maison. Le contrôle du repère de nivellement fait en 1996 par l'IGN conduirait à diminuer ces cotes de 5 cm (Z° RN = 18,908 au lieu de 19,958).

10 Repère(s) sur le site

GÉNÉRAL

Unité de gestion : Maine-Loire aval
Code : LCI_S_29 **Date de mise à jour :** 25/08/2016
Auteur : SPC LCI

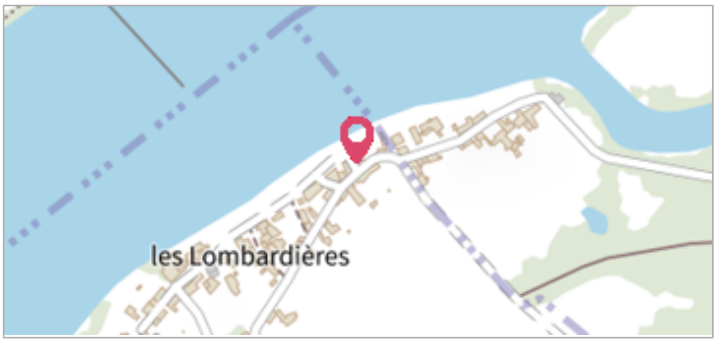

Photo du recensement d'origine

GÉOLOCALISATION

Coordonnées WGS84 : X: -0.64210470 / Y: 47.37579570
Coordonnées RGF93 (Lambert 93) X: 425272 / Y: 6703610
Coordonnées RGF93 (ETRS89) : X: -0.6421047 / Y: 47.3757957
Code Hydro: ----0000 **Rive de référence:** Gauche

1906

Altitude calculée de l'eau : **18.31 m**

Nature de l'inondation : **Débordement de cours d'eau**

Nature du repère : **Marque gravée**

Commentaires : Maison, mur de façade nord-ouest, face route

GÉNÉRAL

Code : IGN_R_U.C.K3-123d-X **Date de mise à jour :** 05/08/2018
Auteur : IGN

MARQUE

Maximum de l'inondation : Oui
Visibilité : Non renseigné **État du repère :** Bon
Pérennité : Non renseigné **Repère calculé :** Non renseigné
PHEC : Non renseigné

SOURCE DE REPÉRAGE : RECENSEMENT DE REPÈRES DE CRUES ISSUS DE LA BASE DE DONNÉES GÉODÉSIQUE DE L'IGN - 27/02/2017

Type de repérage : Source bibliographique
Organisme : IGN

NIVELLEMENT INITIAL

Méthode : Non renseigné
Commentaires sur le nivellement : A droite de la porte
Référence nivelée : Marque d'inondation
Système altimétrique : NGF IGN 1969 (système normal)
Altitude de la référence (en m) : 18.310 m
Altitude calculée de l'eau (en m) : 18.31