

Commune : **ORLEANS**Rivière : **La Loire**

Quai du Fort Alleaume

Commentaires : Au n°2 bis, quai du Fort Alleaume, à l'angle de la rue Solférino. Ce repère est indiqué sur un plan au 1/1000 des repères de crue de la ville d'Orléans réalisé en janvier 1996 par le cabinet Reigner Leveille

3 Repère(s) sur le site

GÉNÉRAL

Unité de gestion : Loire-Allier-Cher-Indre

Code : LCI_S_14

Date de mise à jour : 25/08/2016

Auteur : SPC LCI

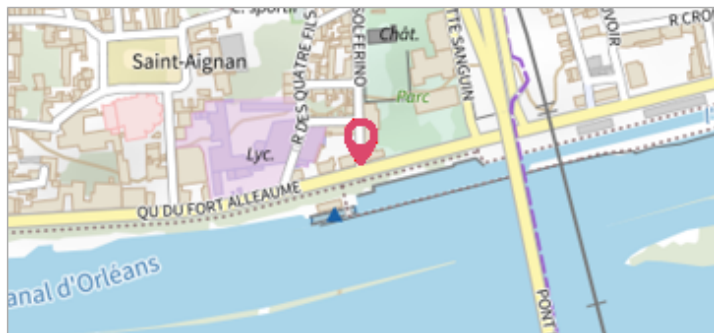


Photo du recensement d'origine

GÉOLOCALISATION

Coordonnées WGS84 : X: 1.91842960 / Y: 47.89852130

Coordonnées RGF93 (Lambert 93) X: 619185 / Y: 6755901

Coordonnées RGF93 (ETRS89) : X: 1.9184296 / Y: 47.8985213

Code Hydro: ----0000

Rive de référence: Droite



Septembre 1866

Nature de l'inondation : **Débordement de cours d'eau**

Altitude calculée de l'eau : **98.157 m**

Nature du repère : **Marque gravée**

GÉNÉRAL

Code : LCI_R_14_29

Date de mise à jour :

Auteur : SPC LCI

09/01/2023

MARQUE

Maximum de l'inondation : Oui

Visibilité : Non renseigné

État du repère : Bon

Pérennité : Non renseigné

Repère calculé : Non

PHEC : Non

SOURCE DE REPÉRAGE : DOCUMENTS D'ARCHIVE -

Type de repérage : Source bibliographique

Organisme(s) : DIREN Centre

NIVELLEMENT D'ORIGINE

Méthode : Cheminement topographique

Organisme : Géomètre (cabinet)

Référence nivelée : Marque d'inondation

Description référence du repère : marque de crue

Système altimétrique : NGF IGN 1969 (système normal)

Altitude de la référence (en m) : 98.157 m

Différence entre le niveau d'eau et la référence (en m) : 0.000 m

Altitude calculée de l'eau (en m) : 98.157

Commune : **ORLEANS** | Rivière : **La Loire**

Quai du Fort Alleaume

Commentaires : Au n°2 bis, quai du Fort Alleaume, à l'angle de la rue Solférino. Ce repère est indiqué sur un plan au 1/1000 des repères de crue de la ville d'Orléans réalisé en janvier 1996 par le cabinet Reigner Leveille

3 Repère(s) sur le site

GÉNÉRAL

Unité de gestion : Loire-Allier-Cher-Indre
Code : LCI_S_14 **Date de mise à jour** : 25/08/2016
Auteur : SPC LCI

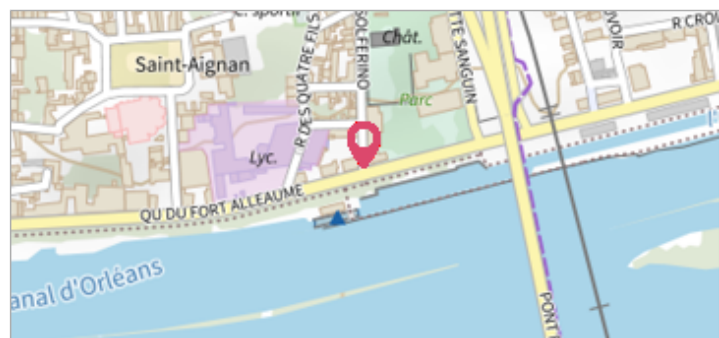


Photo du recensement d'origine

GÉOLOCALISATION


Coordonnées WGS84 : X: 1.91842960 / Y: 47.89852130
Coordonnées RGF93 (Lambert 93) X: 619185 / Y: 6755901
Coordonnées RGF93 (ETRS89) : X: 1.9184296 / Y: 47.8985213
Code Hydro: ----0000 **Rive de référence**: Droite

2 juin 1856 Altitude calculée de l'eau : **98.067 m**

Nature de l'inondation : **Débordement de cours d'eau** Nature du repère : **Marque gravée**

GÉNÉRAL

Code : LCI_R_14_30 **Date de mise à jour** : 28/01/2022
Auteur : SPC LCI



MARQUE

Maximum de l'inondation : Oui
Visibilité : Non renseigné **État du repère** : Bon
Pérennité : Non renseigné **Repère calculé** : Non
PHEC : Non

SOURCE DE REPÉRAGE : DOCUMENTS D'ARCHIVE -

Type de repérage : Source bibliographique
Organisme(s) : DIREN Centre

NIVELLEMENT D'ORIGINE

Méthode : Cheminement topographique
Organisme : Géomètre (cabinet)
Référence nivelée : Marque d'inondation
Description référence du repère : marque de crue
Système altimétrique : NGF IGN 1969 (système normal)
Altitude de la référence (en m) : 98.067 m
Différence entre le niveau d'eau et la référence (en m) : 0.000 m
Altitude calculée de l'eau (en m) : 98.067

Commune : **ORLEANS** | Rivière : **La Loire**

Quai du Fort Alleaume

Commentaires : Au n°2 bis, quai du Fort Alleaume, à l'angle de la rue Solférino. Ce repère est indiqué sur un plan au 1/1000 des repères de crue de la ville d'Orléans réalisé en janvier 1996 par le cabinet Reigner Leveille

3 Repère(s) sur le site

GÉNÉRAL

Unité de gestion : Loire-Allier-Cher-Indre
Code : LCI_S_14 **Date de mise à jour :** 25/08/2016
Auteur : SPC LCI

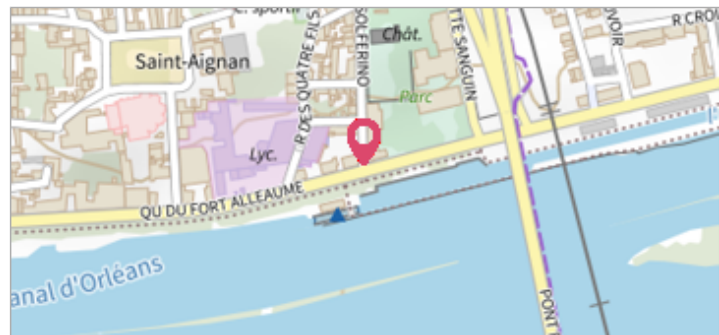


Photo du recensement d'origine

GÉOLOCALISATION


Coordonnées WGS84 : X: 1.91842960 / Y: 47.89852130
Coordonnées RGF93 (Lambert 93) : X: 619185 / Y: 6755901
Coordonnées RGF93 (ETRS89) : X: 1.9184296 / Y: 47.8985213
Code Hydro : ----0000 **Rive de référence:** Droite

20 octobre 1846 Altitude calculée de l'eau : **97.497 m**

Nature de l'inondation : **Débordement de cours d'eau** Nature du repère : **Marque gravée**

GÉNÉRAL

Code : LCI_R_14_31 **Date de mise à jour :** 01/10/2021
Auteur : SPC LCI



MARQUE

Maximum de l'inondation : Oui
Visibilité : Non renseigné **État du repère :** Bon
Pérennité : Non renseigné **Repère calculé :** Non
PHEC : Non

SOURCE DE REPÉRAGE : DOCUMENTS D'ARCHIVE -

Type de repérage : Source bibliographique
Organisme(s) : DIREN Centre

NIVELLEMENT D'ORIGINE

Méthode : Cheminement topographique
Organisme : Géomètre (cabinet)
Référence nivelée : Marque d'inondation
Description référence du repère : marque de crue
Système altimétrique : NGF IGN 1969 (système normal)
Altitude de la référence (en m) : 97.497 m
Différence entre le niveau d'eau et la référence (en m) : 0.000 m
Altitude calculée de l'eau (en m) : 97.497