

Commune : **ORLEANS**Rivière : **La Loire****Quai du Châtelet, n°22 bis**

Commentaires : Au n°22 bis, quai du Chatelet, à l'angle de la rue du Boucher. Ces repères ont été déplacés. Ils sont indiqués sur un plan au 1/1000 des repères de crue de la ville d'Orléans réalisé en janvier 1996 par le cabinet Reigner Leveille. Les altitudes d'origine seraient : 1856 : 97.55 m ; 1866 : 97.54 m ; 1846 : 96.97 m ; 1825 : 96.653 m (système normal à vérifier)

4

Repère(s) sur le site

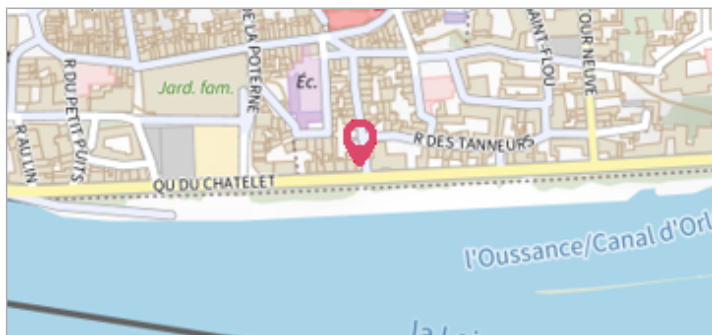
GÉNÉRAL**Unité de gestion :** Loire-Allier-Cher-Indre**Code :** LCI_S_11**Date de mise à jour :** 11/06/2021**Auteur :** SPC LCI

Photo du recensement d'origine

GÉOLOCALISATION**Coordonnées WGS84 :** X: 1.91075710 / Y: 47.89803600**Coordonnées RGF93 (Lambert 93) :** X: 618611 / Y: 6755854.96**Coordonnées RGF93 (ETRS89) :** X: 1.9107571 / Y: 47.898036**Code Hydro:** ----0000**Rive de référence:** Droite**2 Juin 1856**Altitude calculée de l'eau : **98.123 m**Nature de l'inondation : **Débordement de cours d'eau**Nature du repère : **Marque gravée****GÉNÉRAL****Code :** LCI_R_11_21**Date de mise à jour :****Auteur :** SPC LCI

12/07/2019

MARQUE**Maximum de l'inondation :** Oui**Visibilité :** Non renseigné**État du repère :** Non renseigné**Pérennité :** Non renseigné**Repère calculé :** Non**PHEC :** Non**SOURCE DE REPÉRAGE : DOCUMENTS D'ARCHIVE -****Type de repérage :** Source bibliographique**Organisme :** DIREN Centre**NIVELLEMENT D'ORIGINE****Méthode :** Cheminement topographique**Organisme :** Géomètre (cabinet)**Référence nivelée :** Marque d'inondation**Description référence du repère :** marque de crue**Système altimétrique :** NGF IGN 1969 (système normal)**Altitude de la référence (en m) :** 98.123 m**Différence entre le niveau d'eau et la référence (en m) :** 0.000 m**Altitude calculée de l'eau (en m) :** 98.123

Commune : **ORLEANS**Rivière : **La Loire****Quai du Châtelet, n°22 bis**

Commentaires : Au n°22 bis, quai du Chatelet, à l'angle de la rue du Boucher. Ces repères ont été déplacés. Ils sont indiqués sur un plan au 1/1000 des repères de crue de la ville d'Orléans réalisé en janvier 1996 par le cabinet Reigner Leveille. Les altitudes d'origine seraient : 1856 : 97.55 m ; 1866 : 97.54 m ; 1846 : 96.97 m ; 1825 : 96.653 m (système normal à vérifier)

4

Repère(s) sur le site

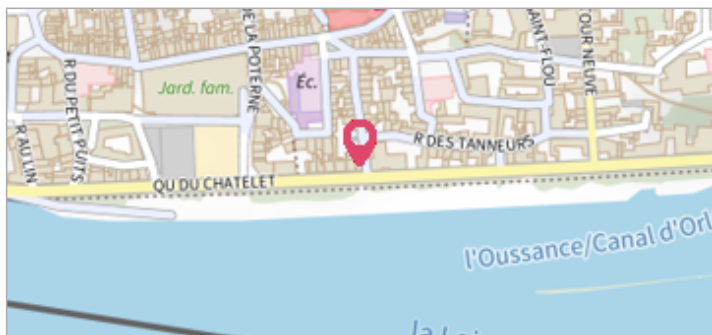
GÉNÉRAL**Unité de gestion :** Loire-Allier-Cher-Indre**Code :** LCI_S_11**Date de mise à jour :** 11/06/2021**Auteur :** SPC LCI

Photo du recensement d'origine

GÉOLOCALISATION**Coordonnées WGS84 :** X: 1.91075710 / Y: 47.89803600**Coordonnées RGF93 (Lambert 93) :** X: 618611 / Y: 6755854.96**Coordonnées RGF93 (ETRS89) :** X: 1.9107571 / Y: 47.898036**Code Hydro:** ----0000**Rive de référence:** Droite**Septembre 1866**Altitude calculée de l'eau : **97.768 m**Nature de l'inondation : **Débordement de cours d'eau**Nature du repère : **Marque gravée****GÉNÉRAL****Code :** LCI_R_11_22**Date de mise à jour :****Auteur :** SPC LCI

09/01/2023

MARQUE**Maximum de l'inondation :** Oui**Visibilité :** Non renseigné**État du repère :** Non renseigné**Pérennité :** Non renseigné**Repère calculé :** Non**PHEC :** Non**SOURCE DE REPÉRAGE : DOCUMENTS D'ARCHIVE -****Type de repérage :** Source bibliographique**Organisme :** DIREN Centre**NIVELLEMENT D'ORIGINE****Méthode :** Cheminement topographique**Organisme :** Géomètre (cabinet)**Référence nivelée :** Marque d'inondation**Description référence du repère :** marque de crue**Système altimétrique :** NGF IGN 1969 (système normal)**Altitude de la référence (en m) :** 97.768 m**Différence entre le niveau d'eau et la référence (en m) :** 0.000 m**Altitude calculée de l'eau (en m) :** 97.768

Commune : **ORLEANS**Rivière : **La Loire****Quai du Châtelet, n°22 bis**

Commentaires : Au n°22 bis, quai du Chatelet, à l'angle de la rue du Boucher. Ces repères ont été déplacés. Ils sont indiqués sur un plan au 1/1000 des repères de crue de la ville d'Orléans réalisé en janvier 1996 par le cabinet Reigner Leveille. Les altitudes d'origine seraient : 1856 : 97.55 m ; 1866 : 97.54 m ; 1846 : 96.97 m ; 1825 : 96.653 m (système normal à vérifier)

4

Repère(s) sur le site

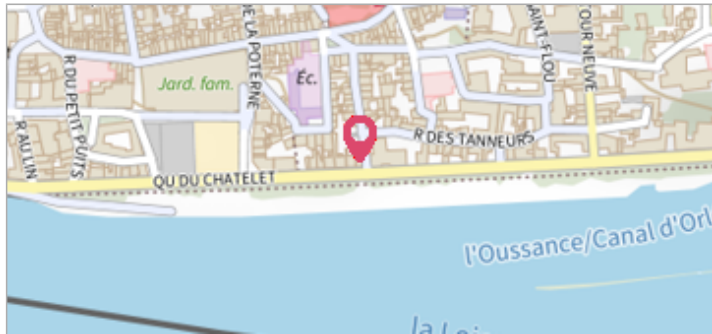
GÉNÉRAL**Unité de gestion :** Loire-Allier-Cher-Indre**Code :** LCI_S_11**Date de mise à jour :** 11/06/2021**Auteur :** SPC LCI

Photo du recensement d'origine

GÉOLOCALISATION**Coordonnées WGS84 :** X: 1.91075710 / Y: 47.89803600**Coordonnées RGF93 (Lambert 93) :** X: 618611 / Y: 6755854.96**Coordonnées RGF93 (ETRS89) :** X: 1.9107571 / Y: 47.898036**Code Hydro:** ----0000**Rive de référence:** Droite**Octobre 1846**Altitude calculée de l'eau : **97.188 m**Nature de l'inondation : **Débordement de cours d'eau**Nature du repère : **Marque gravée****GÉNÉRAL****Code :** LCI_R_11_23**Date de mise à jour :****Auteur :** SPC LCI

09/01/2023

MARQUE**Maximum de l'inondation :** Oui**Visibilité :** Non renseigné**État du repère :** Non renseigné**Pérennité :** Non renseigné**Repère calculé :** Non**PHEC :** Non**SOURCE DE REPÉRAGE : DOCUMENTS D'ARCHIVE -****Type de repérage :** Source bibliographique**Organisme :** DIREN Centre**NIVELLEMENT D'ORIGINE****Méthode :** Cheminement topographique**Organisme :** Géomètre (cabinet)**Référence nivelée :** Marque d'inondation**Description référence du repère :** marque de crue**Système altimétrique :** NGF IGN 1969 (système normal)**Altitude de la référence (en m) :** 97.188 m**Différence entre le niveau d'eau et la référence (en m) :** 0.000 m**Altitude calculée de l'eau (en m) :** 97.188

Commune : **ORLEANS**Rivière : **La Loire****Quai du Châtelet, n°22 bis**

Commentaires : Au n°22 bis, quai du Chatelet, à l'angle de la rue du Boucher. Ces repères ont été déplacés. Ils sont indiqués sur un plan au 1/1000 des repères de crue de la ville d'Orléans réalisé en janvier 1996 par le cabinet Reigner Leveille. Les altitudes d'origine seraient : 1856 : 97.55 m ; 1866 : 97.54 m ; 1846 : 96.97 m ; 1825 : 96.653 m (système normal à vérifier)

4

Repère(s) sur le site

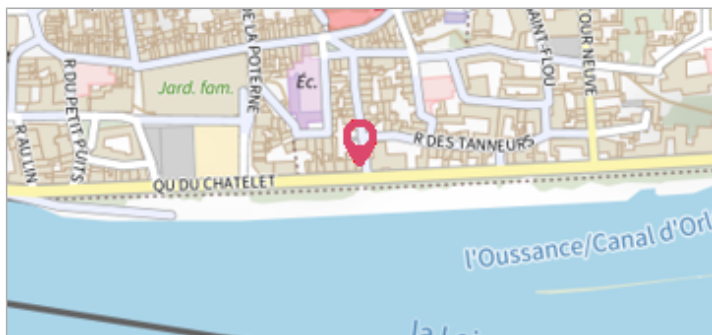
GÉNÉRAL**Unité de gestion :** Loire-Allier-Cher-Indre**Code :** LCI_S_11**Date de mise à jour :** 11/06/2021**Auteur :** SPC LCI

Photo du recensement d'origine

GÉOLOCALISATION**Coordonnées WGS84 :** X: 1.91075710 / Y: 47.89803600**Coordonnées RGF93 (Lambert 93) :** X: 618611 / Y: 6755854.96**Coordonnées RGF93 (ETRS89) :** X: 1.9107571 / Y: 47.898036**Code Hydro:** ----0000**Rive de référence:** Droite**Décembre 1825**Nature de l'inondation : **Débordement de cours d'eau**Altitude calculée de l'eau : **96.653 m**Nature du repère : **Marque gravée****GÉNÉRAL****Code :** LCI_R_11_36**Date de mise à jour :****Auteur :** SPC LCI

09/01/2023

MARQUE**Maximum de l'inondation :** Oui**Visibilité :** Non renseigné**État du repère :** Non renseigné**Pérennité :** Non renseigné**Repère calculé :** Non**PHEC :** Non**SOURCE DE REPÉRAGE : DOCUMENTS D'ARCHIVE -****Type de repérage :** Source bibliographique**Organisme :** DIREN Centre**NIVELLEMENT D'ORIGINE****Méthode :** Cheminement topographique**Organisme :** Géomètre (cabinet)**Référence nivelée :** Marque d'inondation**Description référence du repère :** marque de crue**Système altimétrique :** NGF IGN 1969 (système normal)**Altitude de la référence (en m) :** 96.653 m**Différence entre le niveau d'eau et la référence (en m) :** 0.000 m**Altitude calculée de l'eau (en m) :** 96.653