


Commune : **VAUX** | Rivière : **La Moselle**

 **sur portail**

1 Repère(s) sur le site

GÉNÉRAL

Unité de gestion : Meuse-Moselle
 Code : MEMO_Sit_3597 Date de mise à jour : 06/07/2016
 Auteur : Cerema Est

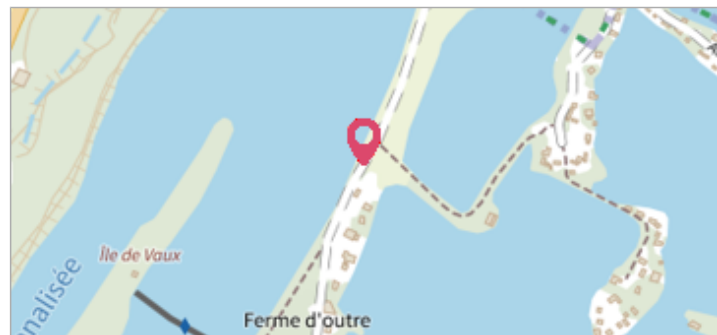



Photo Repères de crue (Site) - Auteur : Archive Navigation Nord Est

GÉOLOCALISATION

Coordonnées WGS84 : X: 6.09934000 / Y: 49.09180000
 Coordonnées RGF93 (Lambert 93) X: 926325.41 / Y: 6892438.5
 Coordonnées RGF93 (ETRS89) : X: 6.09934 / Y: 49.0918
 Code Hydro: A---0060 Rive de référence: Droite

 **Octobre 2006** Altitude calculée de l'eau : **168.98 m**

Nature de l'inondation : **Débordement de cours d'eau** Nature du repère : **Non renseigné**

GÉNÉRAL

Code : MEMO_Rep_4929 Date de mise à jour : 14/11/2016
 Auteur : Cerema Est



MARQUE

Maximum de l'inondation : Oui
 Visibilité : Non renseigné État du repère : Non renseigné
 Pérennité : Non renseigné Repère calculé : Non renseigné
 PHEC : Non renseigné

SOURCE DE REPÉRAGE : RECENSEMENT DREAL LORRAINE - 01/06/2016

Type de repérage : Source bibliographique
 Organisme(s) : DREAL Lorraine

NIVEAU PLUS HAUTES EAUX

Méthode : Non renseigné
 Organisme : SN Nord-Est - Service police de l'eau
 Commentaires sur le nivellement : Cabinet Hennequin
 Référence nivelée : Marque d'inondation
 Système altimétrique : NGF IGN 1969 (système normal)
 Altitude de la référence (en m) : 168.980 m
 Altitude calculée de l'eau (en m) : 168.98 m