


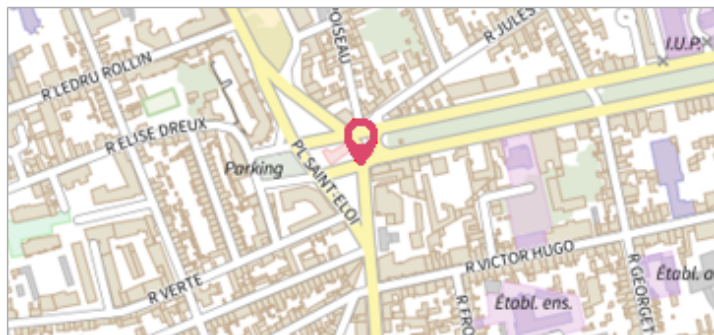
Commune : **MOULINS-LES-METZ** | Rivière : **La Moselle**

 **Portail derrière la Haie**

1 Repère(s) sur le site


GÉNÉRAL

Unité de gestion : Meuse-Moselle
Code : MEMO_Sit_3562 **Date de mise à jour :** 06/07/2016
Auteur : Cerema Est



GÉOLOCALISATION

Coordonnées WGS84 : X: 6.11385000 / Y: 49.10240000
Coordonnées RGF93 (Lambert 93) X: 927337.96 / Y: 6893658.2
Coordonnées RGF93 (ETRS89) : X: 6.11385 / Y: 49.1024
Code Hydro: A---0060 **Rive de référence:** Droite

 **Octobre 2006** Altitude calculée de l'eau : **168.22 m**

Nature de l'inondation : **Débordement de cours d'eau** Nature du repère : **Non renseigné**

GÉNÉRAL

Code : MEMO_Rep_4894 **Date de mise à jour :** 17/04/2018
Auteur : Cerema Est

MARQUE

Maximum de l'inondation : Oui
Visibilité : Non renseigné **État du repère :** Non renseigné
Pérennité : Non renseigné **Repère calculé :** Non renseigné
PHEC : Non renseigné

SOURCE DE REPÉRAGE : RECENSEMENT DREAL LORRAINE - 01/06/2016

Type de repérage : Source bibliographique
Organisme(s) : DREAL Lorraine

NIVEAU PLUS HAUTES EAUX

Méthode : Non renseigné
Organisme : SN Nord-Est - Service police de l'eau
Commentaires sur le nivellement : Cabinet Hennequin
Référence nivelée : Marque d'inondation
Système altimétrique : NGF IGN 1969 (système normal)
Altitude de la référence (en m) : 168.220 m
Altitude calculée de l'eau (en m) : 168.22 m