


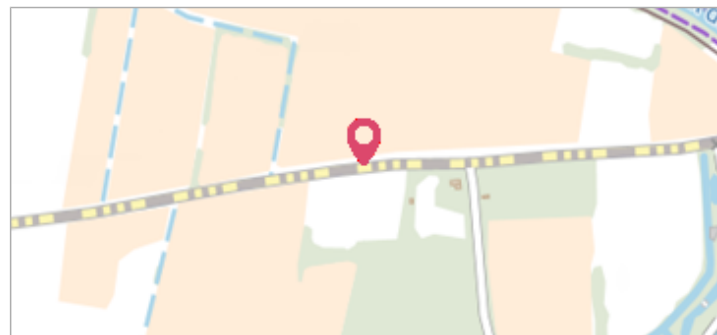
Commune : **PONT-A-MOUSSON** | Rivière : **La Moselle**

 **porte ancien batiment**

**1** Repère(s) sur le site


**GÉNÉRAL**

Unité de gestion : Meuse-Moselle  
 Code : MEMO\_Sit\_3555      Date de mise à jour : 06/07/2016  
 Auteur : Cerema Est



**GÉOLOCALISATION**


Coordonnées WGS84 : X: 6.05773000 / Y: 48.89780000  
 Coordonnées RGF93 (Lambert 93) X: 924123.66 / Y: 6870761.62  
 Coordonnées RGF93 (ETRS89) : X: 6.05773 / Y: 48.8978  
 Code Hydro: A---0060      Rive de référence: Droite

 **Octobre 2006**      Altitude calculée de l'eau : **181 m**

Nature de l'inondation : **Débordement de cours d'eau**      Nature du repère : **Non renseigné**

**GÉNÉRAL**

Code : MEMO\_Rep\_4887      Date de mise à jour : 19/02/2018  
 Auteur : Cerema Est



**MARQUE**

Maximum de l'inondation : Oui  
 Visibilité : Non renseigné      État du repère : Non renseigné  
 Pérennité : Non renseigné      Repère calculé : Non renseigné  
 PHEC : Non renseigné

**SOURCE DE REPÉRAGE : RECENSEMENT DREAL LORRAINE - 01/06/2016**

Type de repérage : Source bibliographique  
 Organisme : DREAL Lorraine

**NIVEAU PLUS HAUTES EAUX**

Méthode : Non renseigné  
 Organisme : SN Nord-Est - Service police de l'eau  
 Commentaires sur le nivellement : Cabinet Hennequin  
 Référence nivelée : Marque d'inondation  
 Système altimétrique : NGF IGN 1969 (système normal)  
 Altitude de la référence (en m) : 181.000 m  
 Altitude calculée de l'eau (en m) : 181 m