


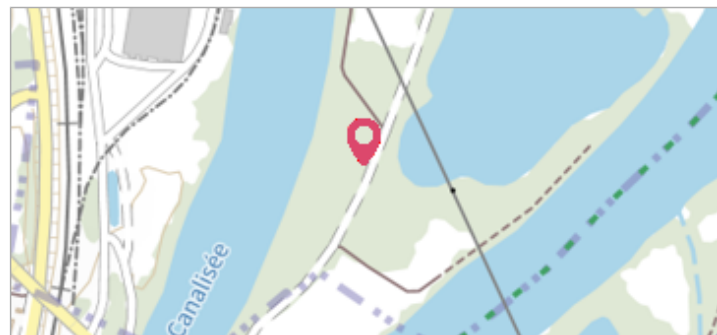
Commune : **BELLEVILLE** | Rivière : **La Moselle**

 **sur portail**

**1** Repère(s) sur le site


**GÉNÉRAL**

**Unité de gestion :** Meuse-Moselle  
**Code :** MEMO\_Sit\_3533      **Date de mise à jour :** 06/07/2016  
**Auteur :** Cerema Est



**GÉOLOCALISATION**

**Coordonnées WGS84 :** X: 6.12010000 / Y: 48.81070000  
**Coordonnées RGF93 (Lambert 93)** X: 929075.46 / Y: 6861262.94  
**Coordonnées RGF93 (ETRS89)** : X: 6.1201 / Y: 48.8107  
**Code Hydro:** A---0060      **Rive de référence:** Droite

 **Octobre 2006**      Altitude calculée de l'eau : **187.36 m**

Nature de l'inondation : **Débordement de cours d'eau**      Nature du repère : **Non renseigné**

**GÉNÉRAL**

**Code :** MEMO\_Rep\_4865      **Date de mise à jour :** 17/04/2018  
**Auteur :** Cerema Est



**MARQUE**

**Maximum de l'inondation :** Oui  
**Visibilité :** Non renseigné      **État du repère :** Non renseigné  
**Pérennité :** Non renseigné      **Repère calculé :** Non renseigné  
**PHEC :** Non renseigné

**SOURCE DE REPÉRAGE : RECENSEMENT DREAL LORRAINE - 01/06/2016**

**Type de repérage :** Source bibliographique  
**Organisme(s) :** DREAL Lorraine

**NIVEAU PLUS HAUTES EAUX**

**Méthode :** Non renseigné  
**Organisme :** SN Nord-Est - Service police de l'eau  
**Commentaires sur le nivellement :** Cabinet Hennequin  
**Référence nivelée :** Marque d'inondation  
**Système altimétrique :** NGF IGN 1969 (système normal)  
**Altitude de la référence (en m) :** 187.360 m  
**Altitude calculée de l'eau (en m) :** 187.36 m