
Commune : **DOMBASLE-SUR-MEURTHE**

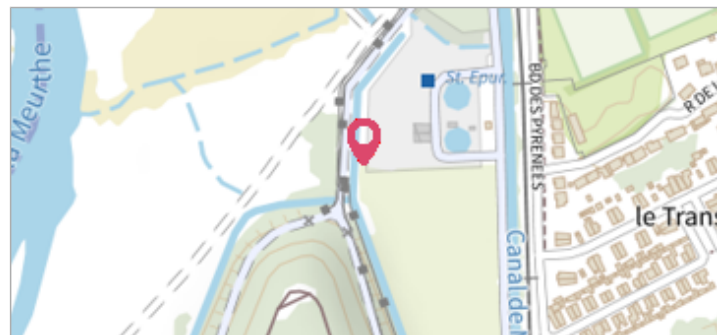
Rivière : **La Meurthe**

sur piquet d'angle de la cloture de la station d'épuration

1 Repère(s) sur le site

GÉNÉRAL

Unité de gestion : Meuse-Moselle
Code : MEMO_Sit_3494 Date de mise à jour : 06/07/2016
Auteur : Cerema Est




GÉOLOCALISATION

Coordonnées WGS84 : X: 6.34389000 / Y: 48.61690000
Coordonnées RGF93 (Lambert 93) X: 946408.66 / Y: 6840407.86
Coordonnées RGF93 (ETRS89) : X: 6.34389 / Y: 48.6169
Code Hydro: A6--0100 Rive de référence: Gauche



Photo Repères de crue (Site) - Auteur : Archive Navigation Nord Est


Octobre 2006


Altitude calculée de l'eau : **208.03 m**

Nature de l'inondation : **Débordement de cours d'eau**

Nature du repère : **Non renseigné**

GÉNÉRAL

Code : MEMO_Rep_4826 Date de mise à jour : 17/04/2018
Auteur : Cerema Est



MARQUE

Maximum de l'inondation : Oui
Visibilité : Non renseigné État du repère : Non renseigné
Pérennité : Non renseigné Repère calculé : Non renseigné
PHEC : Non renseigné

SOURCE DE REPÉRAGE : RECENSEMENT DREAL LORRAINE - 01/06/2016

Type de repérage : Source bibliographique
Organisme : DREAL Lorraine

NIVEAU PLUS HAUTES EAUX

Méthode : Non renseigné
Organisme : SN Nord-Est - Service police de l'eau
Commentaires sur le nivellement : Cabinet Hennequin
Référence nivelée : Marque d'inondation
Système altimétrique : NGF IGN 1969 (système normal)
Altitude de la référence (en m) : 208.030 m
Altitude calculée de l'eau (en m) : 208.03 m