


Commune : **VARANGEVILLE** | Rivière : **La Meurthe**

 **29 rue Jean Jaures**

**1** Repère(s) sur le site

**GÉNÉRAL**


Unité de gestion : Meuse-Moselle  
 Code : MEMO\_Sit\_3486 Date de mise à jour : 06/07/2016  
 Auteur : Cerema Est



**GÉOLOCALISATION**

Coordonnées WGS84 : X: 6.31295000 / Y: 48.63380000  
 Coordonnées RGF93 (Lambert 93) X: 944051.25 / Y: 6842188.92  
 Coordonnées RGF93 (ETRS89) : X: 6.31295 / Y: 48.6338  
 Code Hydro: A6--0100 Rive de référence: Gauche




 **Octobre 2006** Altitude calculée de l'eau : **205.48 m**

Nature de l'inondation : **Débordement de cours d'eau** Nature du repère : **Non renseigné**

**GÉNÉRAL**

Code : MEMO\_Rep\_4818 Date de mise à jour : 17/04/2018  
 Auteur : Cerema Est



**MARQUE**

Maximum de l'inondation : Oui  
 Visibilité : Non renseigné État du repère : Non renseigné  
 Pérennité : Non renseigné Repère calculé : Non renseigné  
 PHEC : Non renseigné

**SOURCE DE REPÉRAGE : RECENSEMENT DREAL LORRAINE - 01/06/2016**

Type de repérage : Source bibliographique  
 Organisme : DREAL Lorraine

**NIVEAU PLUS HAUTES EAUX**

Méthode : Non renseigné  
 Organisme : SN Nord-Est - Service police de l'eau  
 Commentaires sur le nivellement : Cabinet Hennequin  
 Référence nivelée : Marque d'inondation  
 Système altimétrique : NGF IGN 1969 (système normal)  
 Altitude de la référence (en m) : 205.480 m  
 Altitude calculée de l'eau (en m) : 205.48 m