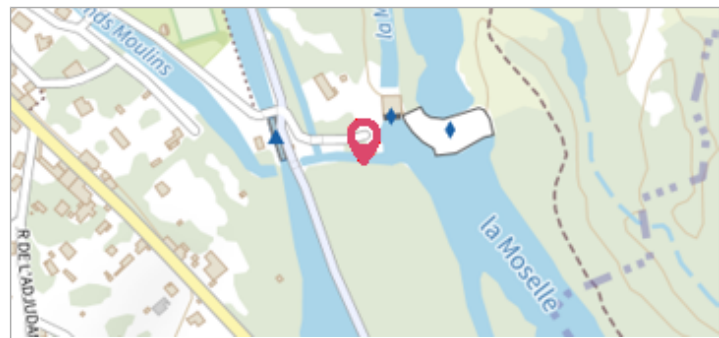
	Commune : CHARMES	Rivière : La Moselle
Barrage S.E.E.C.		1 Repère(s) sur le site


GÉNÉRAL

Unité de gestion : Meuse-Moselle
Code : MEMO_Sit_2042 **Date de mise à jour :** 06/07/2016
Auteur : Cerema Est





GÉOLOCALISATION

Coordonnées WGS84 : X: 6.30031000 / Y: 48.36740000
Coordonnées RGF93 (Lambert 93) : X: 944358.02 / Y: 6812562.31
Coordonnées RGF93 (ETRS89) : X: 6.30031 / Y: 48.3674
Code Hydro: A---0060 **Rive de référence:** Gauche

	Janvier 1995	Altitude calculée de l'eau : non déterminé
Nature de l'inondation : Débordement de cours d'eau		Nature du repère : Non renseigné
Commentaires : Repère marqué 2,25m (trait rouge) sur porte d'accès au dégrilleur de l'usine hydroelectrique		

GÉNÉRAL

Code : MEMO_Rep_3323 **Date de mise à jour :** 19/02/2018
Auteur : Cerema Est



MARQUE

Maximum de l'inondation : Oui
Visibilité : Non renseigné **État du repère :** Non renseigné
Pérennité : Non renseigné **Repère calculé :** Non renseigné
PHEC : Non renseigné

SOURCE DE REPÉRAGE : RECENSEMENT DREAL LORRAINE - 01/06/2016

Type de repérage : Source bibliographique
Organisme : DREAL Lorraine

NIVEAU PLUS HAUTES EAUX

Méthode : Non renseigné
Organisme : SN Nord-Est - Service police de l'eau
Commentaires sur le nivellement : Subdi Epinal
Référence nivelée : Autre type de référence
Système altimétrique : NGF IGN 1969 (système normal)