

	Commune : FONTENOY-SUR-MOSELLE - Tunnel SNCF - PK 62,65 aval de FONTENOY	Rivière : La Moselle
Commentaires : Sortie du 27 juillet 2001: Aucune trace d'avril 1983 retrouvée, hormis les repères gravés de 1895		3 Repère(s) sur le site

GÉNÉRAL	
Unité de gestion : Meuse-Moselle	Date de mise à jour : 06/07/2016
Code : MEMO_Sit_1684	Auteur : Cerema Est



GÉOLOCALISATION	
Coordonnées WGS84 : X: 5.98150000 / Y: 48.71300000	Coordonnées RGF93 (Lambert 93) X: 919314.57 / Y: 6850014.68
Coordonnées RGF93 (ETRS89) : X: 5.9815 / Y: 48.713	Code Hydro: A---0060
Rive de référence: Droite	






Photo Repères de crue (Site) - Auteur : Archive Navigation Nord Est

	Novembre 1895 Nature de l'inondation : Débordement de cours d'eau	Altitude calculée de l'eau : non déterminé Nature du repère : Plaque
Commentaires : Repère gravé		

GÉNÉRAL	
Code : MEMO_Rep_3256	Date de mise à jour : 19/02/2018
Auteur : Cerema Est	



MARQUE	
Maximum de l'inondation : Oui	État du repère : Bon
Visibilité : Oui	Repère calculé : Non renseigné
Pérennité : Longue	PHEC : Non renseigné

SOURCE DE REPÉRAGE : RECENSEMENT DREAL LORRAINE - 01/06/2016
Type de repérage : Source bibliographique
Organisme : DREAL Lorraine

NIVEAU PLUS HAUTES EAUX	
Méthode : Non renseigné	
Organisme : SN Nord-Est - Service police de l'eau	
Référence nivelée : Autre type de référence	
Système altimétrique : NGF IGN 1969 (système normal)	