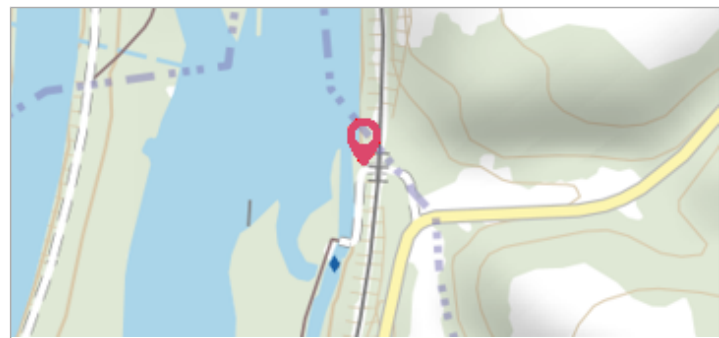
	Commune : FONTENOY-SUR-MOSELLE	Rivière : La Moselle
	Pont SNCF - Ancien Moulin	

1 Repère(s) sur le site


GÉNÉRAL

Unité de gestion : Meuse-Moselle
Code : MEMO_Sit_2004 **Date de mise à jour :** 06/07/2016
Auteur : Cerema Est



GÉOLOCALISATION

Coordonnées WGS84 : X: 5.98601000 / Y: 48.72070000
Coordonnées RGF93 (Lambert 93) : X: 919613.79 / Y: 6850882.7
Coordonnées RGF93 (ETRS89) : X: 5.98601 / Y: 48.7207
Code Hydro: A---0060 **Rive de référence:** Droite




	Novembre 1895	Altitude calculée de l'eau : non déterminé
	Nature de l'inondation : Débordement de cours d'eau	Nature du repère : Plaque

Commentaires : Repère Gravé

GÉNÉRAL

Code : MEMO_Rep_3255 **Date de mise à jour :** 17/04/2018
Auteur : Cerema Est



MARQUE

Maximum de l'inondation : Oui
Visibilité : Oui **État du repère :** Bon
Pérennité : Longue **Repère calculé :** Non renseigné
PHEC : Non renseigné

SOURCE DE REPÉRAGE : RECENSEMENT DREAL LORRAINE - 01/06/2016

Type de repérage : Source bibliographique
Organisme : DREAL Lorraine

NIVEAU PLUS HAUTES EAUX

Méthode : Non renseigné
Organisme : SN Nord-Est - Service police de l'eau
Référence nivelée : Autre type de référence
Système altimétrique : NGF IGN 1969 (système normal)