

Commune : **BLENOD-LES-PONT-A-MOUSSON**

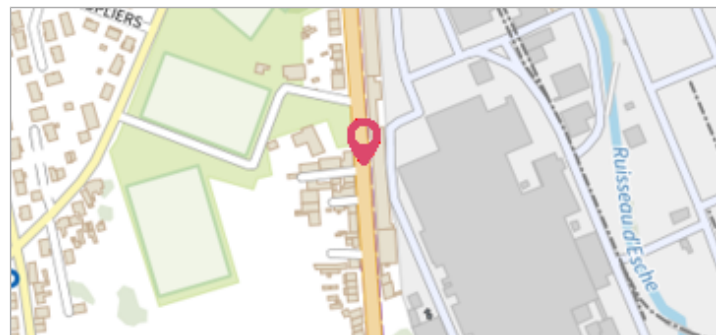
Rivière : **La Moselle**

Pont à Mousson SA - Face au N° 46 sur RN 57
Commentaires : Le repère de 1947 est tiré du PSS

2 Repère(s) sur le site


GÉNÉRAL

Unité de gestion : Meuse-Moselle
Code : MEMO_Sit_1038 **Date de mise à jour :** 06/07/2016
Auteur : Cerema Est



GÉOLOCALISATION

Coordonnées WGS84 : X: 6.05301000 / Y: 48.88760000
Coordonnées RGF93 (Lambert 93) X: 923821.72 / **Y:** 6869614.85
Coordonnées RGF93 (ETRS89) : X: 6.05301 / Y: 48.8876
Code Hydro: A---0060 **Rive de référence:** Gauche




Décembre 1947
Nature de l'inondation : **Débordement de cours d'eau**

Altitude calculée de l'eau : **183.75 m**
Nature du repère : **Non renseigné**

GÉNÉRAL

Code : MEMO_Rep_3080 **Date de mise à jour :** 19/02/2018
Auteur : Cerema Est



MARQUE

Maximum de l'inondation : Oui
Visibilité : Non renseigné **État du repère :** Non renseigné
Pérennité : Non renseigné **Repère calculé :** Non renseigné
PHEC : Non renseigné

SOURCE DE REPÉRAGE : RECENSEMENT DREAL LORRAINE - 01/06/2016

Type de repérage : Source bibliographique
Organisme : DREAL Lorraine

NIVEAU PLUS HAUTES EAUX

Méthode : Non renseigné
Organisme : SN Nord-Est - Service police de l'eau
Commentaires sur le nivellement : Repère RC figurant sur PSS en Nivellement Lallemand et transformé en IGN 69 lors de l'étude Beture Sétame 1988.
Référence nivelée : Marque d'inondation
Système altimétrique : NGF IGN 1969 (système normal)
Altitude de la référence (en m) : 183.750 m
Altitude calculée de l'eau (en m) : 183.75 m