


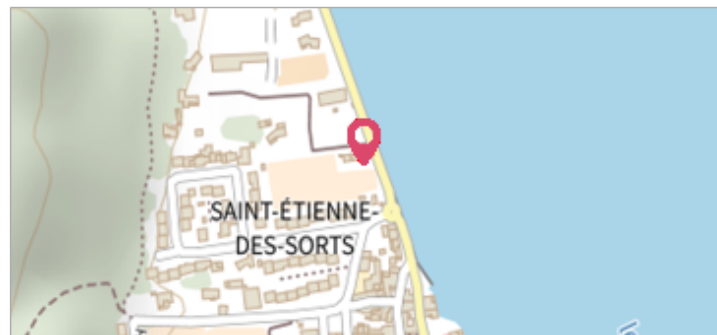
Commune : **FROUARD** | Rivière : **La Moselle**

 **Pont RN57**

**1** Repère(s) sur le site


**GÉNÉRAL**

Unité de gestion : Meuse-Moselle  
 Code : MEMO\_Sit\_1855      Date de mise à jour : 06/07/2016  
 Auteur : Cerema Est



**GÉOLOCALISATION**


Coordonnées WGS84 : X: 6.12897000 / Y: 48.76500000  
 Coordonnées RGF93 (Lambert 93) X: 929927.65 / Y: 6856211.4  
 Coordonnées RGF93 (ETRS89) : X: 6.12897 / Y: 48.765  
 Code Hydro: A---0060      Rive de référence: Droite

 **Décembre 1947**      Altitude calculée de l'eau : **193.72 m**

Nature de l'inondation : **Débordement de cours d'eau**      Nature du repère : **Non renseigné**

**GÉNÉRAL**

Code : MEMO\_Rep\_3034      Date de mise à jour : 24/04/2018  
 Auteur : Cerema Est



**MARQUE**

Maximum de l'inondation : Oui  
 Visibilité : Non renseigné      État du repère : Non renseigné  
 Pérennité : Non renseigné      Repère calculé : Non renseigné  
 PHEC : Non renseigné

**SOURCE DE REPÉRAGE : RECENSEMENT DREAL LORRAINE - 01/06/2016**

Type de repérage : Source bibliographique  
 Organisme(s) : DREAL Lorraine

**NIVEAU PLUS HAUTES EAUX**

Méthode : Non renseigné  
 Organisme : SN Nord-Est - Service police de l'eau  
 Commentaires sur le nivellement : Altitude Bourdaloue extraite du profil en long des crues de la Moselle de 1895 à 1947 de FLAVIGNY à JOUY. Conversion IGN69 = (Z bourdaloue-0,67) + 0,39 à 0,40 m  
 Référence nivelée : Marque d'inondation  
 Système altimétrique : NGF IGN 1969 (système normal)  
 Altitude de la référence (en m) : 193.720 m  
 Altitude calculée de l'eau (en m) : 193.72 m