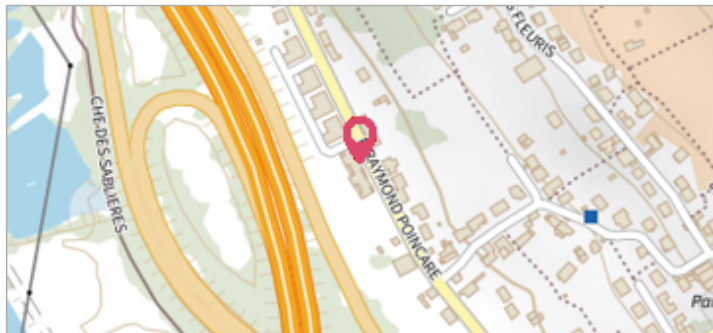


	Commune : BOUXIERES-AUX-DAMES	Rivière : La Meurthe
	Maison au 53, rue Raymond POINCARE	
Commentaires : Nivellement rattaché au repère IGN Ab K3 (Ter) situé sur la culée du pont sur la Meurthe à BOUXIERES AUX DAMES - Rive droite - Altitude 191,205		3 Repère(s) sur le site

GÉNÉRAL**Unité de gestion** : Meuse-Moselle**Code** : MEMO_Sit_1807**Date de mise à jour** : 06/07/2016**Auteur** : Cerema Est**GÉOLOCALISATION****Coordonnées WGS84** : X: 6.15766000 / Y: 48.75320000**Coordonnées RGF93 (Lambert 93)** X: 932087.22 / Y: 6854984.38**Coordonnées RGF93 (ETRS89)** : X: 6.15766 / Y: 48.7532**Code Hydro**: A6--0100**Rive de référence**: Droite

	Décembre 1947	Altitude calculée de l'eau : 193.97 m
	Nature de l'inondation : Débordement de cours d'eau	Nature du repère : Non renseigné

GÉNÉRAL**Code** : MEMO_Rep_2891**Date de mise à jour** :**Auteur** : Cerema Est

04/12/2018

MARQUE**Maximum de l'inondation** : Oui**Visibilité** : Non renseigné**État du repère** : Non renseigné**Pérennité** : Non renseigné**Repère calculé** : Non renseigné**PHEC** : Non renseigné**SOURCE DE REPÉRAGE : RECENSEMENT DREAL LORRAINE - 01/06/2016****Type de repérage** : Source bibliographique**Organisme** : DREAL Lorraine**NIVEAU PLUS HAUTES EAUX****Méthode** : Non renseigné**Organisme** : SN Nord-Est - Service police de l'eau**Commentaires sur le nivellement** : Louis KORNMAN**Référence nivelée** : Marque d'inondation**Système altimétrique** : NGF IGN 1969 (système normal)**Altitude de la référence (en m)** : 193.970 m**Altitude calculée de l'eau (en m)** : 193.97 m