
Commune : **RICHARDMENIL**

Rivière : **La Moselle**

Locaux de "NANCY-ENROBES RICHARDMENIL S.A."

Commentaires : Témoins marqués à la peinture bleue par la commune

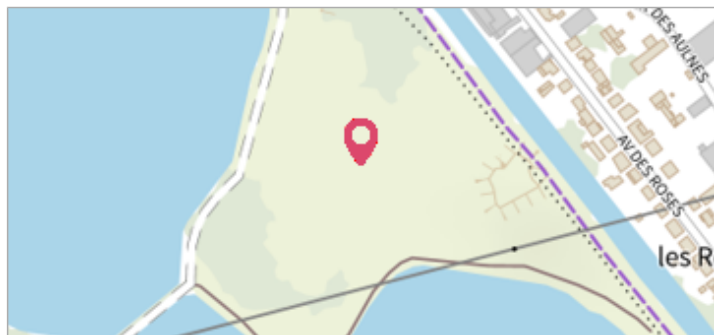
1 Repère(s) sur le site

GÉNÉRAL

Unité de gestion : Meuse-Moselle

Code : MEMO_Sit_1636 **Date de mise à jour :** 06/07/2016

Auteur : Cerema Est




GÉOLOCALISATION

Coordonnées WGS84 : X: 6.16886000 / Y: 48.58510000

Coordonnées RGF93 (Lambert 93) : X: 933659.78 / Y: 6836343.57

Coordonnées RGF93 (ETRS89) : X: 6.16886 / Y: 48.5851

Code Hydro: A---0060 **Rive de référence:** Non renseigné


Avril 1983

Altitude calculée de l'eau : **non déterminé**


Nature de l'inondation : **Débordement de cours d'eau**

Nature du repère : **Non renseigné**

GÉNÉRAL

Code : MEMO_Rep_2616 **Date de mise à jour :** 04/12/2018

Auteur : Cerema Est



MARQUE

Maximum de l'inondation : Oui

Visibilité : Non renseigné **État du repère :** Non renseigné

Pérennité : Non renseigné **Repère calculé :** Non renseigné

PHEC : Non renseigné

SOURCE DE REPÉRAGE : RECENSEMENT DREAL LORRAINE - 01/06/2016

Type de repérage : Source bibliographique

Organisme : DREAL Lorraine

NIVEAU PLUS HAUTES EAUX

Méthode : Non renseigné

Organisme : SN Nord-Est - Service police de l'eau

Référence nivelée : Autre type de référence

Système altimétrique : NGF IGN 1969 (système normal)