

Commune : **METZ** | Rivière : **La Moselle**


Pont de Thionville - Pont de Pontifroy

Commentaires : culée rive droite coté amont - Photo P.Y.VALANTIN le 10/08/1999

3 Repère(s) sur le site


GÉNÉRAL

Unité de gestion : Meuse-Moselle
Code : MEMO_Sit_1517 **Date de mise à jour** : 06/07/2016
Auteur : Cerema Est



GÉOLOCALISATION

Coordonnées WGS84 : X: 6.17399000 / Y: 49.12790000
Coordonnées RGF93 (Lambert 93) X: 931612.38 / Y: 6896666.89
Coordonnées RGF93 (ETRS89) : X: 6.17399 / Y: 49.1279
Code Hydro: A---0060 **Rive de référence**: Droite




10 Novembre 1910 Altitude calculée de l'eau : **non déterminé**

Nature de l'inondation : **Débordement de cours d'eau** Nature du repère : **Marque peinture ou encre**

GÉNÉRAL

Code : MEMO_Rep_2571 **Date de mise à jour** :
Auteur : Cerema Est 24/04/2018



MARQUE

Maximum de l'inondation : Oui
Visibilité : Oui **État du repère** : Moyen
Pérennité : Non renseigné **Repère calculé** : Non renseigné
PHEC : Non renseigné

SOURCE DE REPÉRAGE : RECENSEMENT DREAL LORRAINE - 01/06/2016

Type de repérage : Source bibliographique
Organisme : DREAL Lorraine

NIVEAU PLUS HAUTES EAUX

Méthode : Non renseigné
Organisme : SN Nord-Est - Service police de l'eau
Commentaires sur le nivellement : Hors d'atteinte - cote non vérifiée en mai 2000
Référence nivelée : Autre type de référence
Système altimétrique : NGF IGN 1969 (système normal)