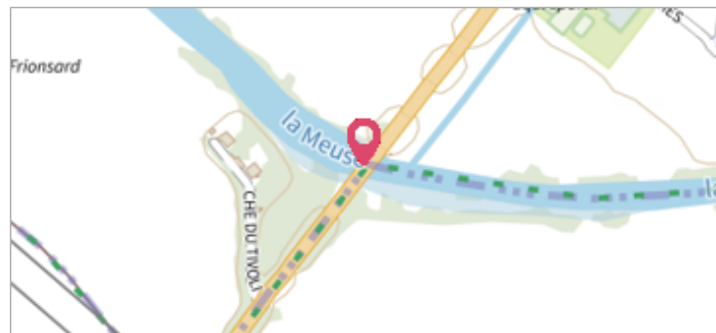

	Commune : <b>COMMERCY</b>	Rivière : <b>La Meuse</b>
<b>Pont de Vignot - D958</b>		
<b>Commentaires :</b> Cote "0" de l'échelle (Nivellement du canal de l'Est = 228,80) - - Echelle située sur la 1ère pile amont droit		<b>2</b> Repère(s) sur le site

<b>GÉNÉRAL</b>	
Unité de gestion : Meuse-Moselle	
Code : MEMO_Sit_1611	Date de mise à jour : 06/07/2016
Auteur : Cerema Est	




<b>GÉOLOCALISATION</b>	
Coordonnées WGS84 : X: 5.60289000 / Y: 48.76830000	
Coordonnées RGF93 (Lambert 93) X: 891272.78 / Y: 6855174.96	
Coordonnées RGF93 (ETRS89) : X: 5.60289 / Y: 48.7683	
Code Hydro: B---0000	Rive de référence: Non renseigné



	<b>Janvier 1910</b>	Altitude calculée de l'eau : <b>232.05 m</b>
Nature de l'inondation : <b>Débordement de cours d'eau</b>		Nature du repère : <b>Non renseigné</b>

<b>GÉNÉRAL</b>	
Code : MEMO_Rep_2565	Date de mise à jour : 17/04/2018
Auteur : Cerema Est	



<b>MARQUE</b>	
Maximum de l'inondation : Oui	
Visibilité : Non renseigné	État du repère : Non renseigné
Pérennité : Non renseigné	Repère calculé : Non renseigné
PHEC : Non renseigné	

<b>SOURCE DE REPÉRAGE : RECENSEMENT DREAL LORRAINE - 01/06/2016</b>	
Type de repérage : Source bibliographique	
Organisme(s) : DREAL Lorraine	

<b>NIVEAU PLUS HAUTES EAUX</b>	
Méthode : Non renseigné	
Organisme : SN Nord-Est - Service police de l'eau	
Commentaires sur le nivellement : Rapport grandes crues COMMERCY	
Référence nivelée : Marque d'inondation	
Système altimétrique : NGF IGN 1969 (système normal)	
Altitude de la référence (en m) : 232.050 m	
Altitude calculée de l'eau (en m) : 232.05 m	