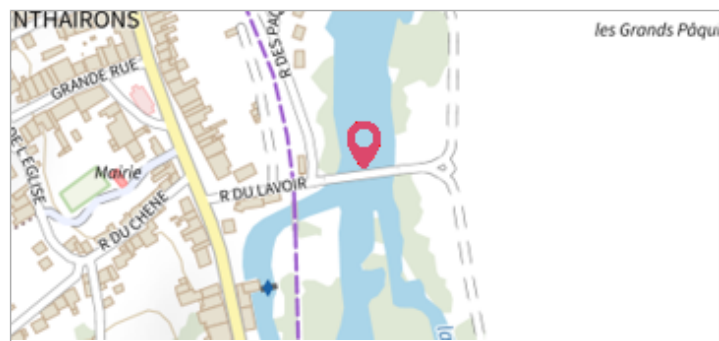
	Commune : LES MONTHAIRONS	Rivière : La Meuse
	Pont de MONTHAIRONS (Chemin rural)	

1 Repère(s) sur le site


GÉNÉRAL

Unité de gestion : Meuse-Moselle
Code : MEMO_Sit_1587 **Date de mise à jour :** 06/07/2016
Auteur : Cerema Est




GÉOLOCALISATION

Coordonnées WGS84 : X: 5.41518000 / Y: 49.04870000
Coordonnées RGF93 (Lambert 93) : X: 876529.87 / Y: 6885902.66
Coordonnées RGF93 (ETRS89) : X: 5.41518 / Y: 49.0487
Code Hydro: B---0000 **Rive de référence:** Non renseigné

	Janvier 1910 Nature de l'inondation : Débordement de cours d'eau	Altitude calculée de l'eau : 205.11 m Nature du repère : Non renseigné
---	---	---

GÉNÉRAL

Code : MEMO_Rep_2533 **Date de mise à jour :** 24/04/2018
Auteur : Cerema Est



MARQUE

Maximum de l'inondation : Oui
Visibilité : Non renseigné **État du repère :** Non renseigné
Pérennité : Non renseigné **Repère calculé :** Non renseigné
PHEC : Non renseigné

SOURCE DE REPÉRAGE : RECENSEMENT DREAL LORRAINE - 01/06/2016

Type de repérage : Source bibliographique
Organisme : DREAL Lorraine

NIVEAU PLUS HAUTES EAUX

Méthode : Non renseigné
Organisme : SN Nord-Est - Service police de l'eau
Commentaires sur le nivellement : Rapport grandes crues COMMERCY
Référence nivelée : Marque d'inondation
Système altimétrique : NGF IGN 1969 (système normal)
Altitude de la référence (en m) : 205.110 m
Altitude calculée de l'eau (en m) : 205.11 m