
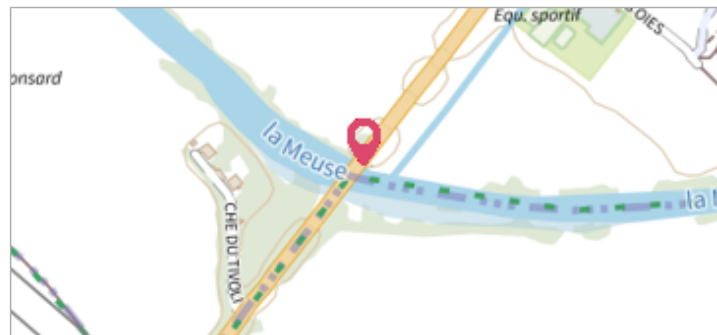


| | | |
|---|-------------------------|---------------------------|
|  | Commune : VIGNOT | Rivière : La Meuse |
| Pont de VIGNOT- Route nationale | | |

| | |
|---|--------------------------------|
| Commentaires : Pont de décharge de droite echelle aval - A LOCALISER SUR PLAN - Cote "0" de l'échelle (Nivellement du canal de l'Est = 227,73) | 3 Repère(s) sur le site |
|---|--------------------------------|


GÉNÉRAL

Unité de gestion : Meuse-Moselle
Code : MEMO_Sit_1544 **Date de mise à jour :** 06/07/2016
Auteur : Cerema Est



GÉOLOCALISATION

Coordonnées WGS84 : X: 5.60313000 / Y: 48.76840000
Coordonnées RGF93 (Lambert 93) X: 891290.04 / **Y:** 6855186.66
Coordonnées RGF93 (ETRS89) : X: 5.60313 / Y: 48.7684
Code Hydro: B---0000 **Rive de référence:** Non renseigné

| | | |
|--|---|---|
|  | Janvier 1880 Nature de l'inondation : Débordement de cours d'eau | Altitude calculée de l'eau : 230.87 m Nature du repère : Non renseigné |
|--|---|---|

GÉNÉRAL

Code : MEMO_Rep_2477 **Date de mise à jour :** 24/04/2018
Auteur : Cerema Est



MARQUE

Maximum de l'inondation : Oui
Visibilité : Non renseigné **État du repère :** Non renseigné
Pérennité : Non renseigné **Repère calculé :** Non renseigné
PHEC : Non renseigné

SOURCE DE REPÉRAGE : RECENSEMENT DREAL LORRAINE - 01/06/2016

Type de repérage : Source bibliographique
Organisme(s) : DREAL Lorraine

NIVEAU PLUS HAUTES EAUX

Méthode : Non renseigné
Organisme : SN Nord-Est - Service police de l'eau
Commentaires sur le nivellement : Rapport grandes crues COMMERCY
Référence nivelée : Marque d'inondation
Système altimétrique : NGF IGN 1969 (système normal)
Altitude de la référence (en m) : 230.870 m
Altitude calculée de l'eau (en m) : 230.87 m