

Commune : **METZ** | Rivière : **La Moselle**

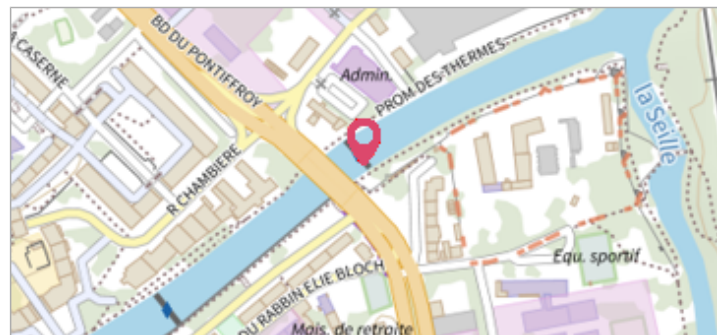
Pont des grilles

Commentaires : Repère à l'angle du bâtiment culée de pont face aval - Photo P.Y.VALANTIN le 10/08/1999

2 Repère(s) sur le site


GÉNÉRAL

Unité de gestion : Meuse-Moselle
Code : MEMO_Sit_1525 **Date de mise à jour** : 11/12/2018
Auteur : Cerema Est



GÉOLOCALISATION

Coordonnées WGS84 : X: 6.18188000 / Y: 49.12480000
Coordonnées RGF93 (Lambert 93) X: 932201.71 / Y: 6896345.55
Coordonnées RGF93 (ETRS89) : X: 6.18188 / Y: 49.1248
Code Hydro: A---0060 **Rive de référence**: Droite




11 avril 1983 Altitude calculée de l'eau : **165.91 m**

Nature de l'inondation : **Débordement de cours d'eau** Nature du repère : **Marque peinture ou encre**

GÉNÉRAL

Code : MEMO_Rep_2402 **Date de mise à jour** : 11/12/2018
Auteur : Cerema Est



MARQUE

Maximum de l'inondation : Oui
Visibilité : Oui **État du repère** : Moyen
Pérennité : Non renseigné **Repère calculé** : Non renseigné
PHEC : Non renseigné

SOURCE DE REPÉRAGE : RECENSEMENT DREAL LORRAINE - 01/06/2016

Type de repérage : Source bibliographique
Organisme(s) : DREAL Lorraine

NIVEAU PLUS HAUTES EAUX

Méthode : Non renseigné
Organisme : SN Nord-Est - Service police de l'eau
Commentaires sur le nivellement : NNE - mai 2000 - GPS
Vérfifié par DREAL Grand Est en 2018 : OK
Référence nivelée : Marque d'inondation
Système altimétrique : NGF IGN 1969 (système normal)
Altitude de la référence (en m) : 165.910 m
Altitude calculée de l'eau (en m) : 165.91 m