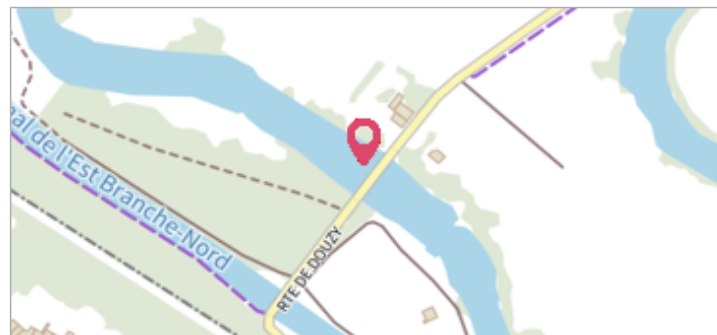
	Commune : REMILLY-AILLICOURT	Rivière : La Meuse
	Pont CD 4 sur la rivière - Ancien passage d' eau	
Commentaires : Mur en retour, culée gauche amont - Nivellement Meuse		4 Repère(s) sur le site


GÉNÉRAL

Unité de gestion : Meuse-Moselle
 Code : MEMO_Sit_1459 Date de mise à jour : 06/07/2016
 Auteur : Cerema Est




GÉOLOCALISATION

Coordonnées WGS84 : X: 5.00018000 / Y: 49.65340000
 Coordonnées RGF93 (Lambert 93) X: 844500.05 / Y: 6952305.51
 Coordonnées RGF93 (ETRS89) : X: 5.00018 / Y: 49.6534
 Code Hydro: B---0000 Rive de référence: Droite

	Décembre 1860	Altitude calculée de l'eau : 155.83 m
	Nature de l'inondation : Débordement de cours d'eau	Nature du repère : Non renseigné

GÉNÉRAL

Code : MEMO_Rep_2309 Date de mise à jour : 19/02/2018
 Auteur : Cerema Est



MARQUE

Maximum de l'inondation : Oui
 Visibilité : Non renseigné État du repère : Non renseigné
 Pérennité : Non renseigné Repère calculé : Non renseigné
 PHEC : Non renseigné

SOURCE DE REPÉRAGE : RECENSEMENT DREAL LORRAINE - 01/06/2016

Type de repérage : Source bibliographique
 Organisme : DREAL Lorraine

NIVEAU PLUS HAUTES EAUX

Méthode : Non renseigné
 Organisme : SN Nord-Est - Service police de l'eau
 Commentaires sur le nivellement : Rapport Subdi de Sedan du 21/05/1910
 Référence nivelée : Marque d'inondation
 Système altimétrique : NGF IGN 1969 (système normal)
 Altitude de la référence (en m) : 155.830 m
 Altitude calculée de l'eau (en m) : 155.83 m