


Commune : **REMILLY-AILLICOURT** | Rivière : **La Meuse**

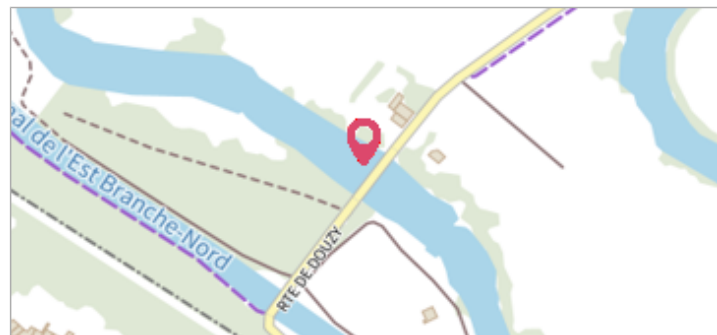
 **Pont CD 4 sur la rivière**

Commentaires : Mur en retour, culée gauche - aval - Nivellement Meuse

1 Repère(s) sur le site


GÉNÉRAL

Unité de gestion : Meuse-Moselle
Code : MEMO_Sit_1470 **Date de mise à jour :** 06/07/2016
Auteur : Cerema Est



GÉOLOCALISATION

Coordonnées WGS84 : X: 5.00018000 / Y: 49.65340000
Coordonnées RGF93 (Lambert 93) X: 844500.05 / Y: 6952305.51
Coordonnées RGF93 (ETRS89) : X: 5.00018 / Y: 49.6534
Code Hydro: B---0000 **Rive de référence:** Gauche

 **Janvier 1910** Altitude calculée de l'eau : **155.55 m**

Nature de l'inondation : **Débordement de cours d'eau** Nature du repère : **Non renseigné**

GÉNÉRAL

Code : MEMO_Rep_2298 **Date de mise à jour :** 17/04/2018
Auteur : Cerema Est



MARQUE

Maximum de l'inondation : Oui
Visibilité : Non renseigné **État du repère :** Non renseigné
Pérennité : Non renseigné **Repère calculé :** Non renseigné
PHEC : Non renseigné

SOURCE DE REPÉRAGE : RECENSEMENT DREAL LORRAINE - 01/06/2016

Type de repérage : Source bibliographique
Organisme(s) : DREAL Lorraine

NIVEAU PLUS HAUTES EAUX

Méthode : Non renseigné
Organisme : SN Nord-Est - Service police de l'eau
Commentaires sur le nivellement : Rapport Subdi de Sedan du 21/05/1910
Référence nivelée : Marque d'inondation
Système altimétrique : NGF IGN 1969 (système normal)
Altitude de la référence (en m) : 155.550 m
Altitude calculée de l'eau (en m) : 155.55 m