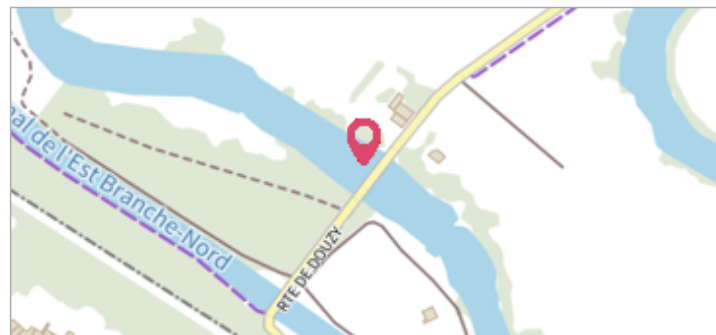
	Commune : <b>REMILLY-AILLICOURT</b>	Rivière : <b>La Meuse</b>
	<b>Pont CD 4 sur la rivière - Ancien passage d' eau</b>	
<b>Commentaires :</b> Mur en retour, culée gauche amont - Nivellement Meuse		<b>4</b> Repère(s) sur le site


**GÉNÉRAL**

Unité de gestion : Meuse-Moselle  
 Code : MEMO\_Sit\_1459      Date de mise à jour : 06/07/2016  
 Auteur : Cerema Est




**GÉOLOCALISATION**

Coordonnées WGS84 : X: 5.00018000 / Y: 49.65340000  
 Coordonnées RGF93 (Lambert 93) X: 844500.05 / Y: 6952305.51  
 Coordonnées RGF93 (ETRS89) : X: 5.00018 / Y: 49.6534  
 Code Hydro: B---0000      Rive de référence: Droite

	<b>Mars 1876</b>	Altitude calculée de l'eau : <b>155.49 m</b>
	Nature de l'inondation : <b>Débordement de cours d'eau</b>	Nature du repère : <b>Non renseigné</b>

**GÉNÉRAL**

Code : MEMO\_Rep\_2296      Date de mise à jour : 19/02/2018  
 Auteur : Cerema Est



**MARQUE**

Maximum de l'inondation : Oui  
 Visibilité : Non renseigné      État du repère : Non renseigné  
 Pérennité : Non renseigné      Repère calculé : Non renseigné  
 PHEC : Non renseigné

**SOURCE DE REPÉRAGE : RECENSEMENT DREAL LORRAINE - 01/06/2016**

Type de repérage : Source bibliographique  
 Organisme : DREAL Lorraine

**NIVEAU PLUS HAUTES EAUX**

Méthode : Non renseigné  
 Organisme : SN Nord-Est - Service police de l'eau  
 Commentaires sur le nivellement : Rapport Subdi de Sedan du 21/05/1910  
 Référence nivelée : Marque d'inondation  
 Système altimétrique : NGF IGN 1969 (système normal)  
 Altitude de la référence (en m) : 155.490 m  
 Altitude calculée de l'eau (en m) : 155.49 m