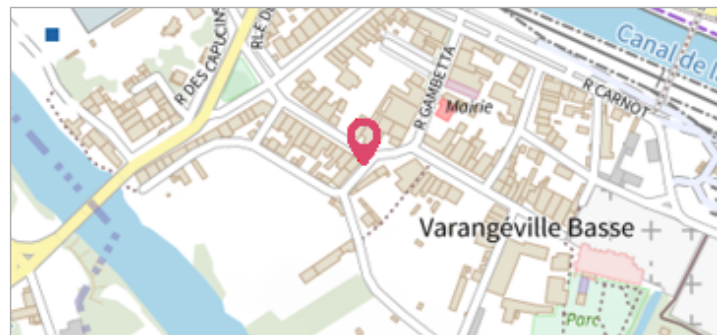
	Commune : VARANGEVILLE 24, Rue Jean Jaurés	Rivière : La Meurthe
Commentaires : - Le repère est situé sur le mur de la maison d'après témoignage de la mairie		2 Repère(s) sur le site


GÉNÉRAL

Unité de gestion : Meuse-Moselle
Code : MEMO_Sit_1365 **Date de mise à jour :** 06/07/2016
Auteur : Cerema Est




GÉOLOCALISATION

Coordonnées WGS84 : X: 6.31221000 / Y: 48.63370000
Coordonnées RGF93 (Lambert 93) X: 943997.24 / Y: 6842175.52
Coordonnées RGF93 (ETRS89) : X: 6.31221 / Y: 48.6337
Code Hydro: A6--0100 **Rive de référence:** Droite

	Mai 1983 Nature de l'inondation : Débordement de cours d'eau	Altitude calculée de l'eau : 205.11 m Nature du repère : Non renseigné
---	---	---

GÉNÉRAL

Code : MEMO_Rep_2119 **Date de mise à jour :** 17/04/2018
Auteur : Cerema Est



MARQUE

Maximum de l'inondation : Oui
Visibilité : Non renseigné **État du repère :** Non renseigné
Pérennité : Non renseigné **Repère calculé :** Non renseigné
PHEC : Non renseigné

SOURCE DE REPÉRAGE : RECENSEMENT DREAL LORRAINE - 01/06/2016

Type de repérage : Source bibliographique
Organisme : DREAL Lorraine

NIVEAU PLUS HAUTES EAUX

Méthode : Non renseigné
Organisme : SN Nord-Est - Service police de l'eau
Commentaires sur le nivellement :
Référence nivelée : Marque d'inondation
Système altimétrique : NGF IGN 1969 (système normal)
Altitude de la référence (en m) : 205.110 m
Altitude calculée de l'eau (en m) : 205.11 m