

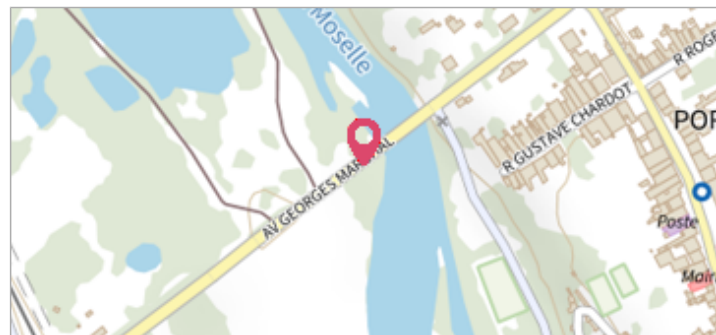
	Commune : PORTIEUX	Rivière : La Moselle
	Pont dit de Portieux - Culée rive gauche	

Commentaires : VERIFIER SI Repère 01/1995 sur double pylones électriques 100m en amont du pont

2 Repère(s) sur le site


GÉNÉRAL

Unité de gestion : Meuse-Moselle
Code : MEMO_Sit_1155 **Date de mise à jour :** 06/07/2016
Auteur : Cerema Est




GÉOLOCALISATION

Coordonnées WGS84 : X: 6.33968000 / Y: 48.34510000
Coordonnées RGF93 (Lambert 93) X: 947376.09 / **Y:** 6810208.46
Coordonnées RGF93 (ETRS89) : X: 6.33968 / Y: 48.3451
Code Hydro: A---0060 **Rive de référence:** Gauche

	23 Octobre 1986 Nature de l'inondation : Débordement de cours d'eau	Altitude calculée de l'eau : 278.14 m Nature du repère : Non renseigné
------------------------------------------------------------------------------------	--------------------------------------------------------------------------------------	-----------------------------------------------------------------------------------------

GÉNÉRAL

Code : MEMO_Rep_1845 **Date de mise à jour :** 17/04/2018
Auteur : Cerema Est



MARQUE

Maximum de l'inondation : Oui
Visibilité : Non renseigné **État du repère :** Non renseigné
Pérennité : Non renseigné **Repère calculé :** Non renseigné
PHEC : Non renseigné

SOURCE DE REPÉRAGE : RECENSEMENT DREAL LORRAINE - 01/06/2016

Type de repérage : Source bibliographique
Organisme : DREAL Lorraine

NIVEAU PLUS HAUTES EAUX

Méthode : Non renseigné
Organisme : SN Nord-Est - Service police de l'eau
Commentaires sur le nivellement : Inventaire Lemoigne Hauteur d'eau/sol =1.10 m
Référence nivelée : Marque d'inondation
Système altimétrique : NGF IGN 1969 (système normal)
Altitude de la référence (en m) : 278.140 m
Altitude calculée de l'eau (en m) : 278.14 m