


| | | |
|--|------------------------------|--------------------------------|
|  | Commune : MANGONVILLE | Rivière : La Moselle |
| <h2 style="margin: 0;">Le GRAVOT - Ancien wagon</h2> | | |
| Commentaires : Sur indication du propriétaire support batiment agricole sur façade. | | 1 Repère(s) sur le site |


GÉNÉRAL

Unité de gestion : Meuse-Moselle
Code : MEMO_Sit_1129 **Date de mise à jour** : 06/07/2016
Auteur : Cerema Est




GÉOLOCALISATION

Coordonnées WGS84 : X: 6.29486000 / Y: 48.45170000
Coordonnées RGF93 (Lambert 93) X: 943563.85 / Y: 6821907.57
Coordonnées RGF93 (ETRS89) : X: 6.29486 / Y: 48.4517
Code Hydro: A---0060 **Rive de référence**: Gauche

| | | |
|---|----------------------|--|
|  | 10 avril 1983 | Altitude calculée de l'eau : 251.47 m |
| Nature de l'inondation : Débordement de cours d'eau | | Nature du repère : Non renseigné |

GÉNÉRAL

Code : MEMO_Rep_1819 **Date de mise à jour** : 19/02/2018
Auteur : Cerema Est



MARQUE

Maximum de l'inondation : Oui
Visibilité : Non renseigné **État du repère** : Non renseigné
Pérennité : Non renseigné **Repère calculé** : Non renseigné
PHEC : Non renseigné

SOURCE DE REPÉRAGE : RECENSEMENT DREAL LORRAINE - 01/06/2016

Type de repérage : Source bibliographique
Organisme(s) : DREAL Lorraine

NIVEAU PLUS HAUTES EAUX

Méthode : Non renseigné
Organisme : SN Nord-Est - Service police de l'eau
Commentaires sur le nivellement : Beture Setame
Référence nivelée : Marque d'inondation
Système altimétrique : NGF IGN 1969 (système normal)
Altitude de la référence (en m) : 251.470 m
Altitude calculée de l'eau (en m) : 251.47 m