


Commune : **NOVEANT-SUR-MOSELLE** | Rivière : **La Moselle**

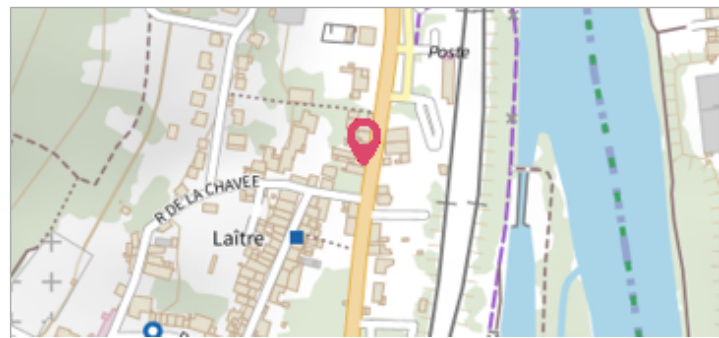
 **Café ,61 rue Foch**

Commentaires : Situé à l'intersection de la rue de la chaussée et du CD6 -

2 Repère(s) sur le site


GÉNÉRAL

Unité de gestion : Meuse-Moselle
Code : MEMO_Sit_983 **Date de mise à jour :** 06/07/2016
Auteur : Cerema Est



GÉOLOCALISATION

Coordonnées WGS84 : X: 6.05101000 / Y: 49.02750000
Coordonnées RGF93 (Lambert 93) X: 923074.19 / **Y:** 6885155.2
Coordonnées RGF93 (ETRS89) : X: 6.05101 / Y: 49.0275
Code Hydro: A---0060 **Rive de référence:** Gauche

 **30 décembre 1947** Altitude calculée de l'eau : **175.41 m**

Nature de l'inondation : **Débordement de cours d'eau** Nature du repère : **Non renseigné**

GÉNÉRAL

Code : MEMO_Rep_1658 **Date de mise à jour :** 19/02/2018
Auteur : Cerema Est



MARQUE

Maximum de l'inondation : Oui
Visibilité : Non renseigné **État du repère :** Non renseigné
Pérennité : Non renseigné **Repère calculé :** Non renseigné
PHEC : Non renseigné

SOURCE DE REPÉRAGE : RECENSEMENT DREAL LORRAINE - 01/06/2016

Type de repérage : Source bibliographique
Organisme(s) : DREAL Lorraine

NIVEAU PLUS HAUTES EAUX

Méthode : Non renseigné
Organisme : SN Nord-Est - Service police de l'eau
Commentaires sur le nivellement : PSS56
Référence nivelée : Marque d'inondation
Système altimétrique : NGF IGN 1969 (système normal)
Altitude de la référence (en m) : 175.410 m
Altitude calculée de l'eau (en m) : 175.41 m