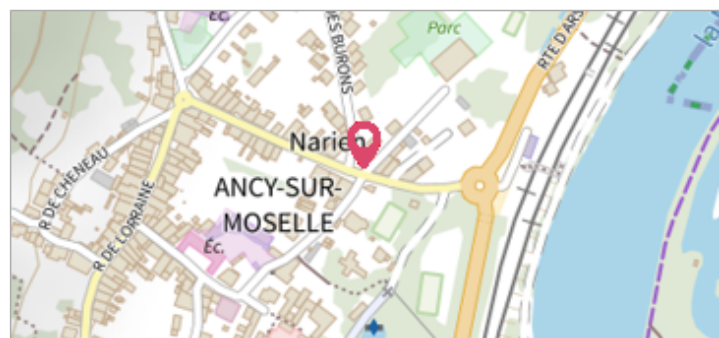
	Commune : ANCY-DORNOT	Rivière : La Moselle
7 Rue MONDON		

Commentaires : - Repère situé au croisement de la rue Mondon et la rue des Jardins	1 Repère(s) sur le site
---	--------------------------------


GÉNÉRAL

Unité de gestion : Meuse-Moselle
 Code : MEMO_Sit_969 Date de mise à jour : 06/07/2016
 Auteur : Cerema Est




GÉOLOCALISATION

Coordonnées WGS84 : X: 6.06044000 / Y: 49.05730000
 Coordonnées RGF93 (Lambert 93) X: 923634.9 / Y: 6888493.57
 Coordonnées RGF93 (ETRS89) : X: 6.06044 / Y: 49.0573
 Code Hydro: A---0060 Rive de référence: Gauche

	30 Décembre 1947	Altitude calculée de l'eau : 173.93 m
Nature de l'inondation : Débordement de cours d'eau		Nature du repère : Non renseigné

GÉNÉRAL

Code : MEMO_Rep_1640 Date de mise à jour : 24/04/2018
 Auteur : Cerema Est



MARQUE

Maximum de l'inondation : Oui
 Visibilité : Non renseigné État du repère : Non renseigné
 Pérennité : Non renseigné Repère calculé : Non renseigné
 PHEC : Non renseigné

SOURCE DE REPÉRAGE : RECENSEMENT DREAL LORRAINE - 01/06/2016

Type de repérage : Source bibliographique
 Organisme(s) : DREAL Lorraine

NIVEAU PLUS HAUTES EAUX

Méthode : Non renseigné
 Organisme : SN Nord-Est - Service police de l'eau
 Commentaires sur le nivellement : GEO Exp Guenego
 Référence nivelée : Marque d'inondation
 Système altimétrique : NGF IGN 1969 (système normal)
 Altitude de la référence (en m) : 173.930 m
 Altitude calculée de l'eau (en m) : 173.93 m