


Commune : **JOUY-AUX-ARCHES** | Rivière : **La Moselle**

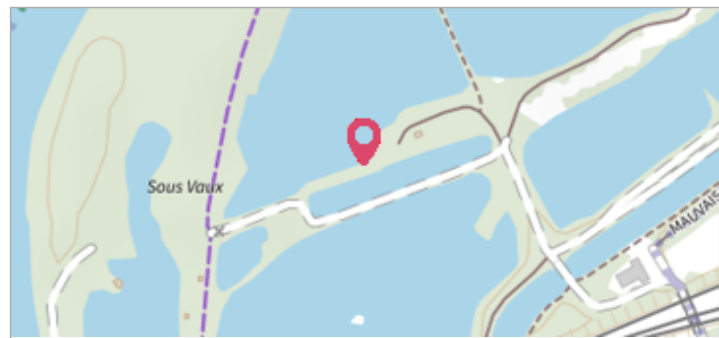
 **Etang de Vaux Gaule Messine**

Commentaires : - Repère situé sur façade d'un bâtiment isolé entre deux plan d'eau

1 Repère(s) sur le site


GÉNÉRAL

Unité de gestion : Meuse-Moselle
Code : MEMO_Sit_950 **Date de mise à jour :** 06/07/2016
Auteur : Cerema Est



GÉOLOCALISATION

Coordonnées WGS84 : X: 6.09419000 / Y: 49.08400000
Coordonnées RGF93 (Lambert 93) X: 925983.52 / **Y:** 6891556.91
Coordonnées RGF93 (ETRS89) : X: 6.09419 / Y: 49.084
Code Hydro: A---0060 **Rive de référence:** Droite

 **11 Avril 1983** Altitude calculée de l'eau : **170.19 m**

Nature de l'inondation : **Débordement de cours d'eau** Nature du repère : **Non renseigné**

GÉNÉRAL

Code : MEMO_Rep_1615 **Date de mise à jour :** 14/11/2016
Auteur : Cerema Est



MARQUE

Maximum de l'inondation : Oui
Visibilité : Non renseigné **État du repère :** Non renseigné
Pérennité : Non renseigné **Repère calculé :** Non renseigné
PHEC : Non renseigné

SOURCE DE REPÉRAGE : RECENSEMENT DREAL LORRAINE - 01/06/2016

Type de repérage : Source bibliographique
Organisme(s) : DREAL Lorraine

NIVEAU PLUS HAUTES EAUX

Méthode : Non renseigné
Organisme : SN Nord-Est - Service police de l'eau
Commentaires sur le nivellement : Guenego Hauteur d'eau/sol =0.90 m
Référence nivelée : Marque d'inondation
Système altimétrique : NGF IGN 1969 (système normal)
Altitude de la référence (en m) : 170.190 m
Altitude calculée de l'eau (en m) : 170.19 m