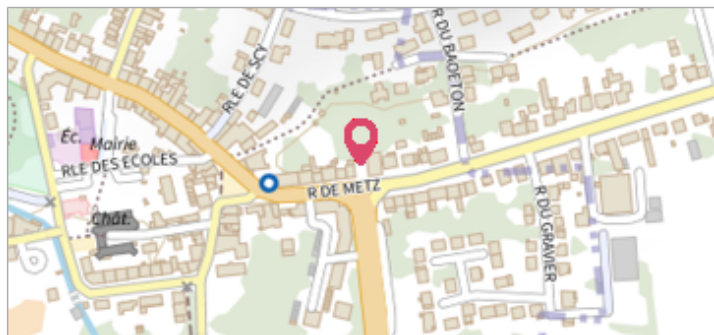

	Commune : MOULINS-LES-METZ	Rivière : La Moselle
Rue de METZ		1 Repère(s) sur le site
Commentaires : - Ce repère (trace disparue) renseignement imprécis du propriétaire		


GÉNÉRAL	
Unité de gestion : Meuse-Moselle	
Code : MEMO_Sit_920	Date de mise à jour : 06/07/2016
Auteur : Cerema Est	



GÉOLOCALISATION	
Coordonnées WGS84 : X: 6.11048000 / Y: 49.10650000	
Coordonnées RGF93 (Lambert 93) X: 927074.09 / Y: 6894104.16	
Coordonnées RGF93 (ETRS89) : X: 6.11048 / Y: 49.1065	
Code Hydro: A---0060	Rive de référence: Gauche

	30 Décembre 1947	Altitude calculée de l'eau : 170.39 m
	Nature de l'inondation : Débordement de cours d'eau	Nature du repère : Non renseigné

GÉNÉRAL	
Code : MEMO_Rep_1580	Date de mise à jour :
Auteur : Cerema Est	24/04/2018



MARQUE	
Maximum de l'inondation : Oui	
Visibilité : Non renseigné	État du repère : Non renseigné
Pérennité : Non renseigné	Repère calculé : Non renseigné
PHEC : Non renseigné	

SOURCE DE REPÉRAGE : RECENSEMENT DREAL LORRAINE - 01/06/2016
Type de repérage : Source bibliographique
Organisme : DREAL Lorraine

NIVEAU PLUS HAUTES EAUX	
Méthode : Non renseigné	
Organisme : SN Nord-Est - Service police de l'eau	
Commentaires sur le nivellement : IGN69 PSS56	
Référence nivelée : Marque d'inondation	
Système altimétrique : NGF IGN 1969 (système normal)	
Altitude de la référence (en m) : 170.390 m	
Altitude calculée de l'eau (en m) : 170.39 m	