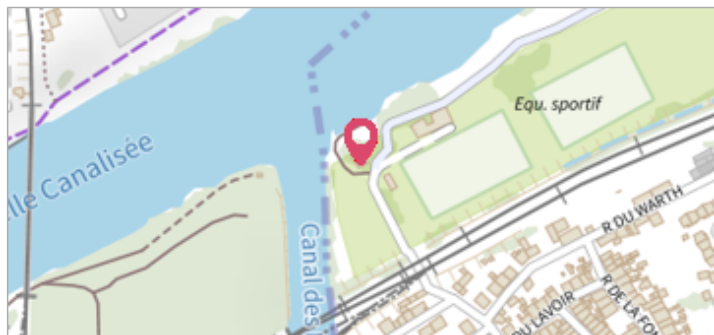
	Commune : YUTZ	Rivière : La Moselle
Kayak Club ,Rue de la Moselle		12 Repère(s) sur le site
Commentaires : Les plaques sont posées sur la façade - Niveau du sol au pied des plaques : 152.46 IGN69 - L'échelle posé sur la façade est bien calée (vérification effectuée en juin 2000)		


GÉNÉRAL	
Unité de gestion : Meuse-Moselle	Date de mise à jour : 06/07/2016
Code : MEMO_Sit_849	Auteur : Cerema Est




GÉOLOCALISATION	
Coordonnées WGS84 : X: 6.18404000 / Y: 49.36230000	Coordonnées RGF93 (Lambert 93) X: 931294.25 / Y: 6922749.1
Coordonnées RGF93 (ETRS89) : X: 6.18404 / Y: 49.3623	Code Hydro : A---0060 Rive de référence : Droite



Photo Repères de crue (Site) - Auteur : Archive Navigation Nord Est

	Février 1958	Altitude calculée de l'eau : 153.085 m
Nature de l'inondation : Débordement de cours d'eau		Nature du repère : Marque peinture ou encre

GÉNÉRAL	
Code : MEMO_Rep_1483	Date de mise à jour :
Auteur : Cerema Est	19/02/2018



MARQUE	
Maximum de l'inondation : Oui	Visibilité : Oui État du repère : Moyen
Pérennité : Non renseigné	Repère calculé : Non renseigné
PHEC : Non renseigné	

SOURCE DE REPÉRAGE : RECENSEMENT DREAL LORRAINE - 01/06/2016
Type de repérage : Source bibliographique
Organisme : DREAL Lorraine

NIVEAU PLUS HAUTES EAUX	
Méthode : Non renseigné	Organisme : SN Nord-Est - Service police de l'eau
Commentaires sur le nivellement : Hauteur d'eau/sol =0.63 m	
Référence nivelée : Marque d'inondation	Système altimétrique : NGF IGN 1969 (système normal)
Altitude de la référence (en m) : 153.085 m	Altitude calculée de l'eau (en m) : 153.085 m