


| | | | |
|---|--|-----------------------------|--------------------------------|
|  Commune : THIONVILLE | | Rivière : La Moselle | |
| 1, rue du Parc | | | |
| Commentaires : Repère situé sur le mur de cloture - Repère situé face au terrain de camping | | | 4 Repère(s) sur le site |

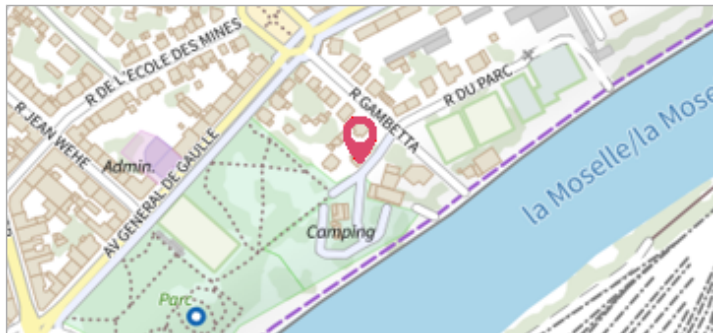
GÉNÉRAL

Unité de gestion : Meuse-Moselle

Code : MEMO_Sit_56

Date de mise à jour : 06/07/2016

Auteur : Cerema Est

**GÉOLOCALISATION**


Coordonnées WGS84 : X: 6.17501000 / Y: 49.36130000

Coordonnées RGF93 (Lambert 93) X: 930643.12 / Y: 6922611.53

Coordonnées RGF93 (ETRS89) : X: 6.17501 / Y: 49.3613

Code Hydro: A---0060

Rive de référence: Gauche

| | | |
|---|--|--|
|  | 19 Décembre 1982 | Altitude calculée de l'eau : 153.09 m |
| | Nature de l'inondation : Débordement de cours d'eau | Nature du repère : Plaque |
| Commentaires : Plaque ? | | |

GÉNÉRAL

Code : MEMO_Rep_1465

Date de mise à jour :

Auteur : Cerema Est

19/02/2018

MARQUE

Maximum de l'inondation : Oui

Visibilité : Oui

État du repère : Bon

Pérennité : Longue

Repère calculé : Non renseigné

PHEC : Non renseigné

SOURCE DE REPÉRAGE : RECENSEMENT DREAL LORRAINE - 01/06/2016

Type de repérage : Source bibliographique

Organisme : DREAL Lorraine

NIVEAU PLUS HAUTES EAUX

Méthode : Non renseigné

Organisme : SN Nord-Est - Service police de l'eau

Commentaires sur le nivellement : Hauteur d'eau/sol = 0.64 m

Référence nivelée : Marque d'inondation

Système altimétrique : NGF IGN 1969 (système normal)

Altitude de la référence (en m) : 153.090 m

Altitude calculée de l'eau (en m) : 153.09 m