
	Commune : ENNERY	Rivière : La Moselle
<h2 style="margin: 0;">Ferme de Mancourt</h2>		1 Repère(s) sur le site

GÉNÉRAL

Unité de gestion : Meuse-Moselle
 Code : MEMO_Sit_844 Date de mise à jour : 06/07/2016
 Auteur : Cerema Est



GÉOLOCALISATION

Coordonnées WGS84 : X: 6.19592000 / Y: 49.23060000
 Coordonnées RGF93 (Lambert 93) X: 932749.57 / Y: 6908145.32
 Coordonnées RGF93 (ETRS89) : X: 6.19592 / Y: 49.2306
 Code Hydro: A---0060 Rive de référence: Droite





Photo Repères de crue (Site) - Auteur : Archive Navigation Nord Est

	11 Avril 1983	Altitude calculée de l'eau : 160.57 m
Nature de l'inondation : Débordement de cours d'eau		Nature du repère : Marque peinture ou encre
Commentaires : Trace visible sur la cloison dans l'étable		

GÉNÉRAL

Code : MEMO_Rep_1464 Date de mise à jour : 19/02/2018
 Auteur : Cerema Est

MARQUE

Maximum de l'inondation : Oui
 Visibilité : Oui État du repère : Moyen
 Pérennité : Non renseigné Repère calculé : Non renseigné
 PHEC : Non renseigné

SOURCE DE REPÉRAGE : RECENSEMENT DREAL LORRAINE - 01/06/2016

Type de repérage : Source bibliographique
 Organisme : DREAL Lorraine

NIVEAU PLUS HAUTES EAUX

Méthode : Non renseigné
 Organisme : SN Nord-Est - Service police de l'eau
 Commentaires sur le nivellement : levé juin 2000 GPS Hauteur d'eau/sol = 0.20 m
 Référence nivelée : Marque d'inondation
 Système altimétrique : NGF IGN 1969 (système normal)
 Altitude de la référence (en m) : 160.570 m
 Altitude calculée de l'eau (en m) : 160.57 m