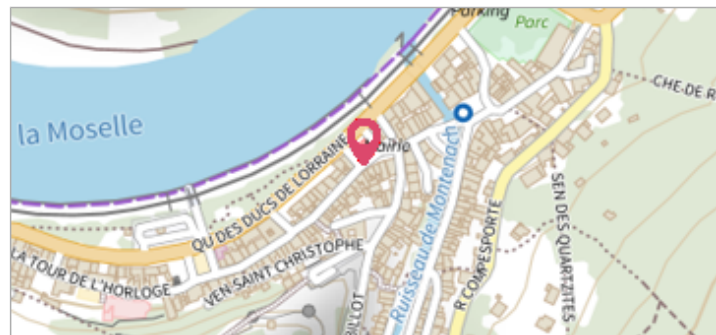


	Commune : SIERCK-LES-BAINS 10, Grande Rue	Rivière : La Moselle
Commentaires : Plaque de la crue de 1947 sculptée artisanalement		2 Repère(s) sur le site


GÉNÉRAL	
Unité de gestion : Meuse-Moselle	Date de mise à jour : 06/07/2016
Code : MEMO_Sit_2	Auteur : Cerema Est




GÉOLOCALISATION	
Coordonnées WGS84 : X: 6.35982000 / Y: 49.44220000	Coordonnées RGF93 (Lambert 93) : X: 943677.59 / Y: 6932159.42
Coordonnées RGF93 (ETRS89) : X: 6.35982 / Y: 49.4422	Code Hydro: A---0060 Rive de référence: Droite



Photo Repères de crue (Site) - Auteur : Archive Navigation Nord Est

	Avril 1983 Nature de l'inondation : Débordement de cours d'eau	Altitude calculée de l'eau : 149.25 m Nature du repère : Non renseigné
---	---	---

GÉNÉRAL	
Code : MEMO_Rep_1158	Date de mise à jour : 17/04/2018
Auteur : Cerema Est	



MARQUE	
Maximum de l'inondation : Oui	Visibilité : Non renseigné État du repère : Non renseigné
Pérennité : Non renseigné Repère calculé : Non renseigné	PHEC : Non renseigné

SOURCE DE REPÉRAGE : RECENSEMENT DREAL LORRAINE - 01/06/2016
Type de repérage : Source bibliographique Organisme : DREAL Lorraine

NIVEAU PLUS HAUTES EAUX	
Méthode : Non renseigné	Organisme : SN Nord-Est - Service police de l'eau
Référence nivelée : Marque d'inondation	Système altimétrique : NGF IGN 1969 (système normal)
Altitude de la référence (en m) : 149.250 m	Altitude calculée de l'eau (en m) : 149.25 m