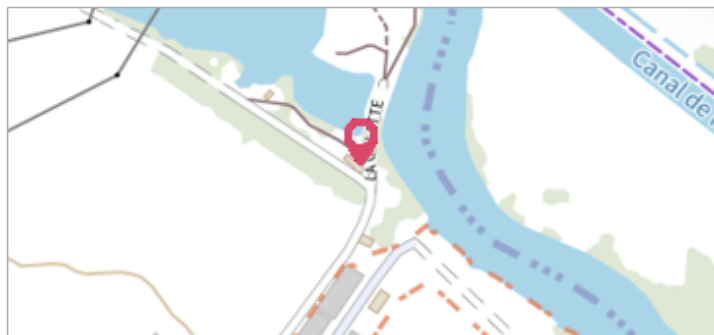

	Commune : VILLERS-SEMEUSE rue des pêcheurs - dernière maison à gauche	Rivière : La Meuse
Commentaires : - trace sur le crépi (+2,60m/sol)		1 Repère(s) sur le site

GÉNÉRAL	
Unité de gestion : Meuse-Moselle	
Code : MEMO_Sit_704	Date de mise à jour : 06/07/2016
Auteur : Cerema Est	




GÉOLOCALISATION	
Coordonnées WGS84 : X: 4.75812000 / Y: 49.75160000	
Coordonnées RGF93 (Lambert 93) : X: 826772.55 / Y: 6962815.56	
Coordonnées RGF93 (ETRS89) : X: 4.75812 / Y: 49.7516	
Code Hydro: B---0000	Rive de référence: Non renseigné



	Janvier 1995	Altitude calculée de l'eau : 147.89 m
	Nature de l'inondation : Débordement de cours d'eau	Nature du repère : Non renseigné

GÉNÉRAL	
Code : MEMO_Rep_1042	Date de mise à jour :
Auteur : Cerema Est	19/02/2018



MARQUE	
Maximum de l'inondation : Oui	
Visibilité : Non renseigné	État du repère : Non renseigné
Pérennité : Non renseigné	Repère calculé : Non renseigné
PHEC : Non renseigné	

SOURCE DE REPÉRAGE : RECENSEMENT DREAL LORRAINE - 01/06/2016
Type de repérage : Source bibliographique
Organisme : DREAL Lorraine

NIVEAU PLUS HAUTES EAUX	
Méthode : Non renseigné	
Organisme : SN Nord-Est - Service police de l'eau	
Référence nivelée : Marque d'inondation	
Système altimétrique : NGF IGN 1969 (système normal)	
Altitude de la référence (en m) : 147.890 m	
Altitude calculée de l'eau (en m) : 147.89 m	