

Commune : **LES AYVELLES** | Rivière : **La Meuse**

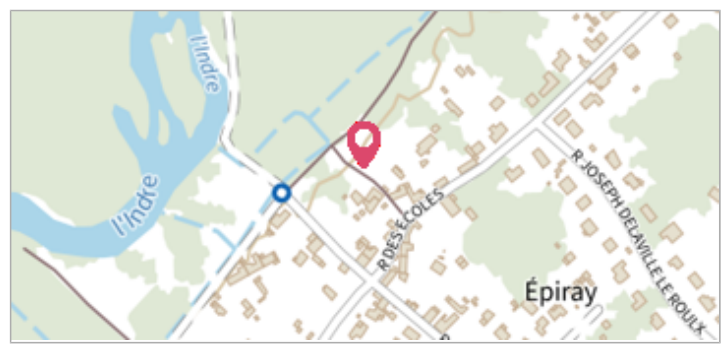
Bureau GSM

Commentaires : - 36 cm /plancher

1 Repère(s) sur le site


GÉNÉRAL

Unité de gestion : Meuse-Moselle
 Code : MEMO_Sit_692 Date de mise à jour : 06/07/2016
 Auteur : Cerema Est



GÉOLOCALISATION

Coordonnées WGS84 : X: 4.76917000 / Y: 49.72360000
 Coordonnées RGF93 (Lambert 93) X: 827639.02 / Y: 6959717.82
 Coordonnées RGF93 (ETRS89) : X: 4.76917 / Y: 49.7236
 Code Hydro: B---0000 Rive de référence: Non renseigné




Janvier 1995 Altitude calculée de l'eau : **148.46 m**

Nature de l'inondation : **Débordement de cours d'eau** Nature du repère : **Non renseigné**

GÉNÉRAL

Code : MEMO_Rep_1028 Date de mise à jour : 24/04/2018
 Auteur : Cerema Est



MARQUE

Maximum de l'inondation : Oui
 Visibilité : Non renseigné État du repère : Non renseigné
 Pérennité : Non renseigné Repère calculé : Non renseigné
 PHEC : Non renseigné

SOURCE DE REPÉRAGE : RECENSEMENT DREAL LORRAINE - 01/06/2016

Type de repérage : Source bibliographique
 Organisme(s) : DREAL Lorraine

NIVEAU PLUS HAUTES EAUX

Méthode : Non renseigné
 Organisme : SN Nord-Est - Service police de l'eau
 Référence nivelée : Marque d'inondation
 Système altimétrique : NGF IGN 1969 (système normal)
 Altitude de la référence (en m) : 148.460 m
 Altitude calculée de l'eau (en m) : 148.46 m