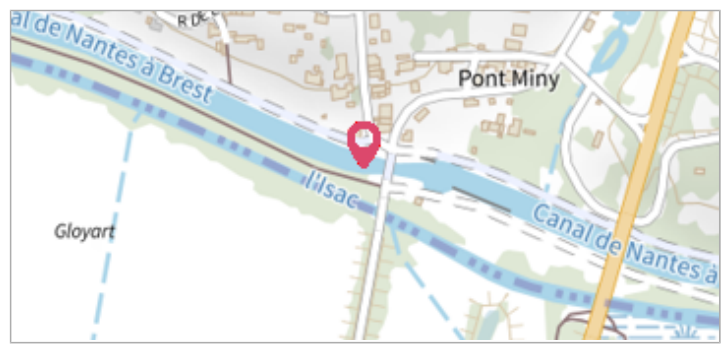
	Commune : NANCY	Rivière : La Meurthe
<h2>Rue d'Algérie</h2>		

Commentaires : Sur facade à l'angle de la rue d'Algérie et de la rue des 5 Piquets - Marque rouge

1 Repère(s) sur le site


GÉNÉRAL

Unité de gestion : Meuse-Moselle
Code : MEMO_Sit_646 **Date de mise à jour :** 06/07/2016
Auteur : Cerema Est




GÉOLOCALISATION

Coordonnées WGS84 : X: 6.19917000 / Y: 48.68970000
Coordonnées RGF93 (Lambert 93) X: 935422.5 / Y: 6848052.94
Coordonnées RGF93 (ETRS89) : X: 6.19917 / Y: 48.6897
Code Hydro: A6--0100 **Rive de référence:** Gauche

	10 Avril 1983	Altitude calculée de l'eau : 196.88 m
Nature de l'inondation : Débordement de cours d'eau		Nature du repère : Non renseigné

GÉNÉRAL

Code : MEMO_Rep_966 **Date de mise à jour :** 04/12/2018
Auteur : Cerema Est



MARQUE

Maximum de l'inondation : Oui
Visibilité : Non renseigné **État du repère :** Non renseigné
Pérennité : Non renseigné **Repère calculé :** Non renseigné
PHEC : Non renseigné

SOURCE DE REPÉRAGE : RECENSEMENT DREAL LORRAINE - 01/06/2016

Type de repérage : Source bibliographique
Organisme(s) : DREAL Lorraine

NIVEAU PLUS HAUTES EAUX

Méthode : Non renseigné
Organisme : SN Nord-Est - Service police de l'eau
Commentaires sur le nivellement : Brig. topo NNE Hauteur d'eau/sol =0.62 m
Référence nivelée : Marque d'inondation
Système altimétrique : NGF IGN 1969 (système normal)
Altitude de la référence (en m) : 196.880 m
Altitude calculée de l'eau (en m) : 196.88 m